













































































































# Haltestellenverzeichnis

## Gemeinde

Ortsteil Haltestelle	Linie	Plan- quadrat	Ziel- code
<b>Kransberg</b>			
Am Kurberg	 63, 64, 65	C5	5206
Am See	 63, 64, 65	C5	5206
Herrnmühle	 63, 64, 65	C5	5206
<b>Merzhausen (Taunus)</b>			
Im alten Steinbruch	 61, 62, 65, 69	C3	5206
Rauschpennhalle	 65	C3	5206
Weilstraße	 61, 62, 65, 69	C3	5206
<b>Michelbach (HTK)</b>			
Bürgerhaus	 65, 66	B4	5206
Waldstraße	 66	B4	5206
<b>Wernborn</b>			
Am Betzenberg	 63, 64, 65	B4	5206
Kleilmühle	 63, 64, 65	C5	5206
Lindenstraße	 63, 64, 65	B4	5206
Talhof	 63, 64, 65	C4	5206
<b>Wilhelmsdorf (Taunus)</b>			
Bahnhof	 RB15	C3	5206
Friedhof	 59, 65	C3	5206
<b>Vockenhausen</b>	<b>→ Eppstein (Taunus)</b>		
<b>Waldems</b>			
<b>Niederems</b>			
Oberndorfer Mühle	 81	E1	6225
Wiesbadener Straße	 81	E1	6225
<b>Reichenbach (Taunus)</b>			
Schulbergstraße	 81	E1	6225
<b>Steinfischbach</b>			
Berliner Straße	 81	E1	6225
Kirche	 81	E1	6225
Tenne	 81	D1	6225
<b>Wüstems</b>			
Herboldweg	 81	E1	6225
Röderweg	 81	E1	6225
<b>Waldsolms</b>			
<b>Brandoberndorf</b>			
Brandoberndorf	 RB15	A3	5320
<b>Hasselborn</b>			
Hasselborn	 RB15	A3	5320
<b>Wallau (Taunus)</b>	<b>→ Hofheim (Taunus)</b>		
<b>Wehrheim</b>			
<b>Wehrheim</b>			
Bahnhof	 RB15,  n34, 59, 63, 64	D4	5201
Köpperner Straße	 59, 63	D4	5201
Limes-Schule	 63, 64	D4	5201
Obernhainer Weg	 n34, 59, 63, 64	D4	5201
Pfaffenwiesbacher Straße	 63, 64	D4	5201
Pfarrmühle	 59, 63	D4	5201
Philipp-Reis-Straße	 n34, 63, 64	D4	5201
Saalburgsiedlung Ost	 59, 63	D5	5201
Saalburgsiedlung West	 59, 63	D4	5201
Saalburg/Lochmühle Bahnhof	 RB15,  59, 63	D5	5201
<b>Friedrichsthal (Ts)</b>			
Im Banngarten	 63, 64, 65	C5	5201
Taunusstraße	 63, 64	C5	5201
<b>Obernain</b>			
Abzweig Obernain	 59	D4	5201

















# Haltestellenverzeichnis

## Gemeinde

















Ortsteil		Plan-	Ziel-
Haltestelle	Linie	quadrat	code
Klingelsmühle	 59, 63	D4	5201
Ortsmitte	 5, 63	D4	5201
Sporthalle	 5, 63	D4	5201
Pfaffenwiesbach			
Hof am weißen Stein	 63, 64	C5	5201
Nauheimer Straße	 63, 64	C5	5201
Steinkopfstraße	 63, 64	C5	5201
Wehrheimer Straße	 63, 64	C5	5201

## Weilbach (MTK) → Flörsheim (Main)

## Weilburg












































Weilburg			
Christian-Spielmann-Schule	 289		5901
Erbstollen	 289		5901
Guntersau	 245, 289		5901
König-Konrad-Platz	 289		5901
Kubacher Weg	 289		5901
Lahnbrücke	 289		5901
Landtor	 289		5901
Postplatz	 289		5901
Rathaus/Denkmal	 289		5901
Schlesierstraße	 289		5901
Tagungsstätte/DRK	 289		5901
ZOB	 245, 289		5901
Kirschhofen			
Ortsmitte	 289		5901
Kubach (Weilburg)			
Alte Schule	 289		5901
Im Kohlgarten	 289		5901
Kristalhöhle	 289		5901

## Weilmünster

Weilmünster			
Audenschmiede	 289		5920
Dietenhäuser Straße	 289		5920
Gewerbegebiet Auf Stein	 289		5920
Industriepark	 289		5920
Königsberger Straße	 289		5920
Krankenhaus	 245, 289		5920
Schule	 289		5920
ZOB	 245, 289		5920
Dietenhausen/Hessen			
Abzw Dietenhausen	 289		5920
Ernsthausen (Weilm)			
Ortsmitte	 245, 289		5920
Essershausen			
Ortsmitte	 289		5920
Laimbach (Weilmünster)			
Weilstraße	 289		5920
Langenbach (Weilmünster)			
Langenbacher Mühle	 289		5920
Lützendorf			
Ortsmitte	 289		5920
Möttau			
Einhaus	 289		5920
Wolfenhausen (Weilmünster)			
Muschhammer Mühle	 285		6138

# Haltestellenverzeichnis

## Gemeinde

Ortsteil Haltestelle	Linie	Plan- quadrat	Ziel- code
<b>Weilrod</b>			
Altweilnau			
Egertshammer	 50, 51, 61, 82, 86	D2	5242
Erbismühle	 51, 61, 62, 82, 245	C2	5242
Forsthaus	 82	D2	5242
Golfplatz/Friedwald	 61, 62, 69	C2	5242
Landstein	 50, 51, 82, 86	D2	5242
Lauker Weg	 61, 62, 69	C2	5242
Weilnauer Straße	 61	D2	5242
Cratzenbach			
Cratzenbach	 62, 82	C1	5242
Emmershausen			
Dorfstraße	 62, 69	B1	5242
Emmershäuser Hütte	 62, 69	B1	5242
In den Gräben	 69	B1	5242
Finsternthal			
Ortsmitte	 82	D2	5242
Wolfsküppel	 82	D2	5242
Gemünden (HTK)			
Emmershäuser Straße	 62	B2	5242
Etzauer Mühle	 62	B2	5242
Jagdhaus	 62	B2	5242
Lärchenstraße	 69	B2	5242
Usinger Straße	 62, 69	B2, C2	5242
Hasselbach (Taurus)			
Denkmal	 51, 62	C1	5255
Limburger Straße	 285	C1	5255
Margarethenstraße	 51, 62, 285	C1	5255
Ortsmitte	 51, 62, 285	C1	5255
Rumpfenmühle	 51, 62	C1	5255
Vogelburg	 51, 62	C1	5255
Mauloff			
Ortsmitte	 82	D2	5242
Pfaffenkopf	 82	D2	5242
Neuweilnau			
Dreieck	 50, 61, 81, 82	D2	5242
Haus Waldeck	 50, 51, 81, 82	C2	5242
Parkstraße	 50, 61, 81	C2	5242
Niederlauken			
Niederlauken	 62, 69	C2	5242
Oberlauken			
DGH	 62, 69	C2	5242
Riedelbach			
Friedhof	 61, 81, 82, 86	D2	5242
Gewerbegebiet Riedelbach	 61, 81, 82, 86	D1	5242
Kreutzerstein	 81, 82	D1	5242
Schule	 61, 62, 69, 81, 82, 86	D1	5242
Rod a.d.Weil			
Am Hirtenberg	 62, 69	C1	5242
Eichelbacher Weg	 51, 62	C1	5242
Niederrod	 50, 51, 62, 69, 81, 82	C1	5242
Post	 50, 51, 62, 69, 81, 82	C1	5242
Rathaus	 50, 51, 62, 69, 81, 82	C1	5242
Schmiedhof	 50, 51, 62, 69, 81, 82, 245	C1	5242
Schule	 50, 51, 62, 81, 82	C1	5242
Ziegelhütte	 50, 51, 62, 81, 82	C2	5242

# Haltestellenverzeichnis





















































## Gemeinde

Ortsteil Haltestelle	Linie	Plan- quadrat	Ziel- code
<b>Winden (Weilrod)</b>			
Runkelsteiner Mühle	69	B2	5242
Winden	62, 69, 245	B2	5242
<b>Weinbach</b>			
<b>Edelsberg (Hess)</b>			
Weilstraße	245, 289		5914
<b>Freienfels (Weinbach)</b>			
Weilstraße	245, 289		5914
<b>Weiskirchen (b Offenbach) → Rodgau</b>			
<b>Weißkirchen (Taunus) → Oberursel (Taunus)</b>			
<b>Wernborn → Usingen</b>			
<b>Westerfeld (Taunus) → Neu-Anspach</b>			
<b>Wicker → Flörsheim (Main)</b>			
<b>Wiesbaden</b>			
<b>Wiesbaden</b>			
Berliner Straße	N2, 15, X26, X27, 46, 48, 262		6500
Bismarckring	15, 48		6500
Bornhofenweg	48		6500
Dernsches Gelände	N2, 15, X26, X27, 46, 48, 262		6500
Dreiweidenstraße	48		6500
Dürerplatz	48		6500
Eltviller Straße	48		6500
Friedenstraße	N2, 15		6500
Geschw.-Stock-Platz	46		6500
Hauptbahnhof	S1,  G S1, G 20,  X26, X27 46, 48, 262		6500
Hochschule Rhein Main	48		6500
Humboldtstraße	N2, 15, 48		6500
J.-F.-Kennedy-Straße	N2		6500
Kesselbachstraße	48		6500
Kirchgasse	N2, 15, X26, X27, 46, 48, 262		6500
Kreuzkirche	48		6500
Landeshaus	X26, X27, 262		6500
Langenbeckpl./St.-Josefs-Hosp.	N2, 15, 48		6500
Loreleiring	48		6500
Luisenplatz	N2, 15, 48		6500
Nordfriedhof	48		6500
Paulinen-Klinik	15		6500
Platz d. Dt. Einheit	N2, 15, X26, X27, 46, 48, 262		6500
Rheinstr./Rh-M. CongressCenter	X26, X27, 46, 262		6500
Ringkirche	15		6500
Schiersteiner Straße	15		6500
Schwab. Str./LuisenForum	15, X26, X27, 48, 262		6500
Siegfriedring	15, X26, X27, 46, 48, 262		6500
Statistisches Bundesamt	X26, X27, 46, 48, 262		6500
Unter den Eichen	48		6500
Waldstraße	15		6500
Wiesbaden Abraham-Lincoln-Str.	N2, 15		6500
Wilhelmstraße	N2, 15, 48		6500
Willy-Brandt-Allee/VHS	15		6500
Zietenring	48		6500
<b>Auringen</b>			
Auringen-Medenbach Bahnhof	G 20	H1	6500
<b>Biebrich (Wiesbaden)</b>			
Bahnhof Wiesbaden Ost	S1,  G S1		6500
Faaker Straße	15		6500



# Haltestellenverzeichnis

## Gemeinde

Ortsteil	Linie	Plan- quadrat	Ziel- code
Kahle Mühle P+R	 15		6500
Karawankenstraße	 15		6500
Klagenfurter Ring	 15		6500
Wörther-See-Straße	 15		6500
<b>Delkenheim</b>			
Berta-Cramer-Ring	 15, 48	J1	6500
Eifelstraße	 N2, 15, 46, 48	J1	6500
EPHY MESS	 48	J1	6500
Freiburger Straße	 N2, 15, 48	J1	6500
Gewerbegebiet	 15, 48	J1	6500
Max-Planck-Ring	 15, 48	J1	6500
Mühlberg	 N2, 15, 48	J1	6500
Nürnberger Straße	 N2, 15, 48	J1	6500
Rathausplatz	 N2, 15, 48	J1	6500
Rosenheimer Straße	 N2, 15, 48	J1	6500
Schlagmühle	 N2, 15, 46, 48	J1	6500
<b>Erbenheim</b>			
Am Hochfeld	 15		6500
Aussiedlerhöfe	 N2, 15		6500
Bahnhof	 G 20		6500
Barbarossastraße	 N2, 15		6500
Egerstraße	 N2, 15		6500
Hermann-Ehlers-Schule	 N2		6500
Im Hahn	 N2, 15		6500
Im Herzen	 N2, 15		6500
Köpenicker Straße	 N2		6500
Kreuzberger Ring	 15		6500
Oberfeld	 N2, 15		6500
Spandauer Straße	 N2		6500
Wandersmannstraße	 N2, 15		6500
Weglache	 N2		6500
<b>Igstadt</b>			
Bahnhof	 G 20		6500
<b>Mainz-Kastel</b>			
Bahnhof	 S1,  G S1,  68		6500
Brückenkopf	 68		6500
<b>Mainz-Kostheim</b>			
Hallgarter Straße	 68		6500
Hochheimer Straße	 68		6500
Linzer Straße	 68		6500
Sampelweg	 68		6500
Steinern-Kreuz-Weg	 68		6500
<b>Nordenstadt</b>			
Am Erbenheimer Feld	 N2, 15		6500
Borsigstraße	 15	J1	6500
Daimlerring	 15	J1	6500
Eichendorffweg	 N2, 15, 46	J1	6500
Erfurter Straße	 N2	J1	6500
Friedhofstraße	 N2	J1	6500
Habichtweg	 N2, 15, 46	J1	6500
Horchheimer Straße	 N2, 15, 46	J1	6500
Junkerstraße	 N2	J1	6500
Lindenweg	 N2, 15, X26, X27, 46, 48, 262	J1	6500
Otto-von-Guericke-Ring	 46	J1	6500
Siemensstraße	 15, 46	J1	6500
Stolberger Straße	 N2, 15, X26, X27, 46, 48, 262	J1	6500

