

Haltstellenverzeichnis

Gemeinde

Ortsteil	Haltestelle	Linie	Plan- quadrat	Ziel- code
Altenhain (Taunus)	→	Bad Soden (Taunus)		
Altweilnau	→	Weilrod		
Anspach	→	Neu-Anspach		
Arheilgen	→	Darmstadt		
Arnoldshain	→	Schmitten (Taunus)		
Auringen	→	Wiesbaden		
Bad Camberg				
	Bad Camberg			
	Bahnhof	☉ G 20		6101
	Oberselters			
	Bürgerhaus	☉ 285		6101
	Ortmitte	☉ 285		6101
Bad Homburg v.d.Höhe				
	Bad Homburg v.d.Höhe			
	Bahnhof	☉ S5, ☉ RB15, ☉ 1, 2, 3, 4, 5, 6 7, 11, 12, 17, 21, 22, 23, 24, 26 X26, 27, X27, 31, 32, 33, 34, n34 36, 37, 39, 50, 51, 57, 245, 261	F5, FF5, GA10	5101
	Benzstraße	☉ 7, 17, X27	F5, FF5, GB10	5101
	Berliner Straße	☉ 3, 23, 34, 36, 37	F5, FF4, GA9	5101
	Bommersheimer Weg	☉ 3, 23, 34, 36, 37	F5, FE4, GA9	5101
	Brüningstraße	☉ 4, 23, 34	F5, FE4	5101
	Daimlerstraße	☉ 17	F5, FF5, GB10	5101
	Else-Kröner-Straße	☉ 17	F5, FF5, GB10	5101
	Engelsgasse	☉ 1, 4, 5, 11, 21, 31	F5, FE4	5101
	Europakreisel	☉ 1, 2, 4, 5, 6, 11, 12, 22, 24 26, X27, 39	F5, FF6	5101
	Feldbergstraße	☉ 3, 23, X26, 34, 50, 51, 57, 261	F5, FE4, GA9	5101
	Finanzamt	☉ 1, 2, 3, 4, 5, 6, 7, 11, 12, 17 21, 22, 23, X26, 31, 32, 50, 51, 54 57, 261	F5, FE5	5101
	Frölingstraße	☉ 1, 2, 3, 4, 5, 6, 7, 11, 12, 17 21, 22, 23, 27, 31, 32, 33, 34, 36 37	F5, FF5, GA10	5101
	Frölingstraße/Schule	☉ 36	F5, FF5, GA9	5101
	Gartenfeldstraße	☉ 4, 23, 34	F5, FD4	5101
	Gartenfeld-/Heuchelheimer Str.	☉ 4, 23, 34	E5, FD4	5101
	Gesamtschule	☉ 2, 7, 12, 17, 22, 32, 34, 36, 37	E5, FD4	5101
	Götzenmühlweg	☉ 1, 5, 11, 21, 31, 36, 37	F5, FE4	5101
	Goldgrubenstraße	☉ 3, 23, 34, 36, 37	F5, FF4, GA9	5101
	Hamelstraße	☉ 7, 17, 23, 32	E5, FD4	5101
	Hessenring	☉ 3, 7, 17, 23, 50, 51, 57, 261	F5, FF5, GA10	5101
	Heuchelheimer Straße	☉ 4, 23, 34	F5, FE4	5101
	Hindenburgring	☉ 50, 51, 57, 261	F5, FE4, GA9	5101
	Hochtaunusklinik	☉ 7, 17, 27, X27	F5, FF5, GB10	5101

Haltestellenverzeichnis

Gemeinde

Ortsteil	Linie	Plan- quadrat	Ziel- code
Höhestraße	☉ 1, 2, 3, 4, 5, 6, 7, 11, 12, 17 21, 22, 23, 31, 32, 50, 51, 54, 57 261	F5, FE5	5101
Justus-von-Liebig-Straße	☉ 7, 17	F5, FF5, GA10	5101
Kaiser-Wilhelms-Bad	☉ 6, 26	F5, FE6	5101
Karl-von-Drais-Straße	☉ 50, 51, 57, 261	F5, FF4, GA9, GB9	5101
Kelkheimer Straße	☉ 2, 12, 22, 32	E5, FD4	5101
Kisseleffstraße	☉ 6, 26, 54	F5, FE5, GA10	5101
Kreuzallee	☉ 23, 34, 36, 37	F5, FE4, GA9	5101
Kronberger Straße	☉ 7, 17, 23, 32, 34	E5, FD4	5101
Kurhaus	☉ 1, 2, 3, 4, 5, 6, 7, 11, 12, 17 21, 22, 23, X26, 31, 32, 33, 50, 51 54, 57, 261	F5, FE5, GA10	5101
Landratsamt	☉ 7, 17, 27, X27	F5, FF5, GB10	5101
Lechfeldstraße	☉ 1, 5, 11, 21, 31	F5, FE4	5101
Leopoldsweg	☉ 3, 23, 34, 37	F5, FE4, GA9	5101
Lohrbachstraße	☉ 4	F5, FE4	5101
Mariannenweg	☉ 3, 23, 36	F5, FE4, GA9	5101
Maria-Ward-Schule	☉ 6, 31, 33, 34	F5, FE6	5101
Marienbader Platz	☉ 3, 6, 7, 17, 23, 26, 50, 51, 54 57, 261	F5, FE5, GA10	5101
Markt	☉ 1, 2, 4, 5, 7, 11, 12, 17, 21 X26, 31, 50, 51, 54, 57, 261	F5, FE5, GA10	5101
Meiereiberg	☉ 3, 23, 34	F5, FE4, GA9	5101
Nesselbornfeld	☉ 7, 17, 34	E5, FD4	5101
Niddastraße	☉ 6, 26	F5, FE6	5101
Niederstedter Weg	☉ 7, 27	F5, FF4, GB9	5101
Polizeistation	☉ 1, 5, 11, 21, 31, n34, 36, 37	E5, FD4	5101
Rathaus	☉ 1, 2, 4, 5, 6, 11, 12, 22, 24 26, X27, 39	F5, FE5, GA10	5101
Ritter-von-Marx-Brücke	☉ 1, 2, 4, 5, 7, 11, 12, 17, 21 31, 50, 51, 54, 57, 261	F5, FE5	5101
Saalburg	☉ 5	E4, FA2	5178
Saalburgstraße/Mitte	☉ 1, 5, 11, 21, 31, 36, 37	E5, FD4	5101
Schleußnerstraße	☉ 1, 2, 3, 4, 5, 6, 11, 12, 21, 22 23, 31, 32, 33, 34	F5, FE5, FF5, GA10	5101
Schwalbacher Straße	☉ 7, 17, 23, 32	F5, FD4, FE5	5101
Seedammbad	☉ 6, 26, 31, 33, 34	F5, FE6	5101
Seedammweg	☉ 4, 6, 26, 32, 33	F5, FF6	5101
Seedammweg/Schule	☉ 6, 26	F5, FE6	5101
Stettiner Straße	☉ 3, 23, 34, 36, 37	F5, FE4, GA9	5101
Tannenwaldallee	☉ 23, 34, 36, 37	F5, FE4	5101
Triftstraße	☉ 1, 5, 11, 21, 31	F5, FE4	5101
Untertor/Friedhof	☉ 1, 4, 5, 11, 21, X26, 31, 50 51, 57, 261	F5, FE4	5101

Haltestellenverzeichnis

Gemeinde

Ortsteil	Haltestelle	Linie	Plan- quadrat	Ziel- code
	Wehrheimer Straße	☉ 7, 17, 34	E5, FD4	5101
	Weidebornweg	☉ 3, 23, 34, 36, 37	F5, FE4, GA9	5101
	Weinbergsweg	☉ 6, 26, 31, 33, 34	F5, FE6	5101
Dornholzhausen (Ts)				
	Die Steinwiesen	☉ 1, 11, 21, 31, 36, 37	E4, FD3	5101
	Forellenteich	☉ 21, 31, 36, 37	E4, FD3	5101
	Gotisches Haus	☉ 1, 11, 21, 31, 36, 37	F4, FE3	5101
	Graf-Stauffenberg-Ring	☉ 1, 11, 21, 31, 36, 37	E4, FD3	5101
	Hirschgarten	☉ 1, 11	E4, FD2	5101
	Landgraf-Friedrich-Platz	☉ 1, 11, 21, 31, 36, 37	E4, FD3	5101
	Lindenallee	☉ 1, 11, 21, 31, 36, 37	E5, FD3	5101
	Stadtranderholung	☉ 1, 11	E4, FD2	5101
	Tannenwaldweg	☉ 1, 11, 21, 31, 36, 37	E4, FD3	5101
Gonzenheim				
	Am Linsenberg	☉ 4, 24, 26	F5, FF6	5101
	Amtsgericht	☉ 6, 26, 31, 55	F5, FE6	5101
	Auf der Schanze	☉ 4, 24, 26	F5, FF6	5101
	Frankenstraße	☉ 1, 2, 5, 6, 11, 12, 22, 32, 33, 39	F5, FF6	5101
	Friedhof	☉ 4, 6, 26, 32, 33	F5, FF6	5101
	Gonzenheim (U)	☉ U2, ☉ 1, 2, 4, 5, 6, 11, 12, 22 X27, 32, 33, 39	F5, FF6	5101
	Gotenstraße	☉ 26		5101
	Haberweg	☉ 32, 33	F5, FF6	5101
	Holzhäuser Straße	☉ 1, 2, 11, 12, 22, 32, 33, 39	F5, FF7	5101
	Kinzigstraße	☉ 6, 26	F5, FE6	5101
	Lange Meile	☉ 4, 24, 26	F5, FF6	5101
	Stift-Tepl-Straße	☉ 6, 26	F5, FE6	5101
Kirdorf (Bad Hombg.)				
	An der hohlen Eiche	☉ 3, 23	E5, FD5	5101
	Bürgerhaus Kirdorf	☉ 2, 12, 22, 23	E5, FD4	5101
	Döllesweg	☉ 3, 23	E5, FD5	5101
	Eichenstahl	☉ 2, 12, 22, 32	E5, FD4	5101
	Friedensstraße	☉ 23	E5, FD5	5101
	Friedhof	☉ 6	E5, FD5	5101
	Herzbergstraße	☉ 2, 3, 6, 12, 22	E5, FD5	5101
	Hölderlinweg	☉ 3, 23	E5, FD5	5101
	Höllsteinstraße	☉ 54	E5, FD5	5101
	Im Lehmkaufsfeld	☉ 6	E5, FD4	5101
	Karl-Horn-Straße	☉ 2, 12, 22, 32	E5, FD4	5101
	Kirdorfer Kreuz	☉ 2, 3, 6, 12, 22	E5, FD5	5101
	Kirdorfer Straße	☉ 2, 3, 6, 12, 22	F5, FD5, FE5	5101
	Kolpingstraße	☉ 6	E5, FD4	5101
	Raabstraße	☉ 3, 23	E5, FD5	5101
	Rathgasse	☉ 2, 6, 12, 22	E5, FD5	5101
	Schillerstraße	☉ 23	E5, FD5	5101
	Sportzentrum NW	☉ 6	E5, FC4	5101
	Theodor-Storm-Straße	☉ 3	E5, FD5	5101
	Usinger Weg	☉ 6	E5, FC4	5101
	Viktoriaweg	☉ 3, 23	F5, FE5	5101
	Waldfriedhof	☉ 3, 23, 54	E5, FC5	5101
Ober-Erlenbach				
	Ahlweg	☉ 2, 22, 32	F6, FE8	5168
	Am Nußgrund	☉ 12	F6, FE8	5101
	Erlenbach-Halle	☉ 2, 12, 22, X27, 32, 33, 65	F6, FE8	5168


































Haltestellenverzeichnis

Gemeinde

Ortsteil	Linie	Plan- quadrat	Ziel- code
Friedhof	② 2, 32, 33	F6, FE9	5168
Gewerbegebiet	② 12	E6, FD8	5101
Holzweg	② 65	F6, FF8	5168
Homburger Straße	② 2, 12, 22, 32, 33	F6, FF8	5101
Kastanienstraße	② 12	F6, FE8	5101
Lohwald	② 12	E6, FD8	5101
Oleanderweg	② 12	F6, FE8	5101
Schmaler Weg	② 65	F6, FE8	5168
Seulberger Straße	② 39	F6, FE8	5101
Spessartstraße	② 2, 12, 22, X27, 32, 33, 39	F6, FE8	5101
Steinmühle	② 12	F6, FE8	5101
Taubusblick	② 2, 12, 22, 32, 33, 39	F6, FE8	5101
Wingertsporthalle	② 12		
Ober-Eschbach			
Albin-Göhring Halle	② 2, 12, 22, X27, 32, 33	F6, FF7	5101
Am Römischen Hof	② 1, 11, 24	F5, FF6	5101
Atzelnest/SÜDCAMPUS	② 1, 11, 24	F5, FF7	5101
Hessengärten	② 1, 2, 11, 12, 22, X27, 32, 33, 39	F5, FF7	5101
Jahnstraße	② 1, 11, 39	F6, FF7	5101
Lindenstraße	② 11, 24	F5, FF7	5101
Lorscher Straße	② 1, 11, 24	F5, FF6	5101
Ober-Eschbach (U)	U 2, ① 1, 11, 24	F5, F6, FF7	5101
Pfarrbornweg	② 2, 12, 22, 32, 33	F6, FF7	5101
Ph.-Schäfer Platz	② 1, 11, 24	F5, FF7	5101
Bad Soden (Taunus)			
Bad Soden (Taunus)			
Alleestraße Nr. 22	② n83, 812, 828	H3, GH4	6637
Alleestr./Kindergarten	② 812	H3, GH4	6637
Altenheim	② 828	H3, GH4	6637
Am Carlusbaum	② n83, 812	H3, GI4	6637
Am Eichwald	② 803, 811, 812	H3, GH4	6637
Am Schwimmbad	② 828	H3, GH3	6637
Am Wasserturm	② n83, 812	H3, GI3	6637
Bahnhof	S S3, ① RB11, ② 253, 803, 810A 811, 812, 828	H3, GH4	6637
Falkenstraße	② n83, 812	H3, GI4	6637
Falkenstr./Amselweg	② 828	H3, GH3	6637
Friedhof Bad Soden	② 828	H3, GI3	6637
Johann-Strauß-Str.	② 828	H3, GI4	6637
Kreis Krankenhaus	② 803, 811, 812	H3, GG4	6637
Kurpark	② 253, 811	H3, GH4	6637
Martin-Luther-Weg	② 828	H3, GH4	6637
Max-Baginski-Straße	② 810A, 811, 812, 828	H3, GH4	6637
Mendelssohn-Bartholdy-Schule	② 828	H3, GH4	6637
Münsterer Weg	② 828	H3, GH3	6637
Niederhofheimer Straße	② n83, 812	H3, GH4	6637
Parkstraße	② 253, 811	H3, GG3, GH3	6637
Paulinenschlößchen	② 803, 811, 812	H3, GH4	6637
Richard-Wagner-Straße	② n83, 253, 803, 811, 828	H3, GH4	6637
Robert-Stolz-Straße	② 828	H3, GI4	6637
Rosenthalstraße	② n83, 253, 803, 811	H3, GI4	6637
Schubertstraße	② 828	H3, GI4	6637
Sperberstraße/ Meisenweg	② 828	H3, GH3	6637
Sperberstr./Finkenweg	② 828	H3, GH3	6637

Haltestellenverzeichnis

Gemeinde

Ortsteil		Linie	Plan- quadrat	Ziel- code
Haltestelle				
Theodor-Heuss-Schule		 828	H3, GH4	6637
Walter-Kollo-Straße		 828	H3, GI4	6637
Altenhain (Taunus)				
Kirche		 803, 811	G3, GG2	6637
Kreuz		 803, 811	G3, GG2	6637
Neuenhain (Taunus)				
Altenhainer Straße		 803, 811	G3, GG3	6637
Bürgerhaus		 803, 811	G3, GG3	6637
Drei-Linden-Straße		 253, 811	G3, GG3	6637
Eichenstraße		 803	G3, GG4	6637
Friedhof		 803, 811	G3, GG4	6637
Hubertushöhe		 253, 811	G3, GF3	6637
Katholische Kirche		 253, 811	G3, GG3	6637
Sandwiese		 253, 811	G3, GG3	6637
Wohnstift Augustinum		 803	H3, GG4	6637
Bad Vilbel				
Bad Vilbel				
Bahnhof		 65		2601
Kennedy-Schule		 65		2601
Massenheim (Nidda)				
Hainstraße		 65		2601
Ziegelei		 65		2601
Bieber (Offenbach)		→ Offenbach (Main)		
Biebrich (Wiesbaden)		→ Wiesbaden		
Bischofsheim (Kr GG)				
Bischofsheim (Kr GG)				
Bahnhof		 87	K1	6593
Darmstädter Straße		 87		6593
Frankfurter Straße		 87	K1	6593
Rheinstraße		 87	K1	6593
Ringstraße		 87		6593
Treburer Straße		 87		6593
Bommersheim		→ Oberursel (Taunus)		
Brandoberndorf		→ Waldsolms		
Brechen				
Niederbrechen				
Bahnhof		 G 20		6120
Ortmitte		 285		6120
Oberbrechen				
Bahnhof		 G 20		6120
Bahnhof/B8		 285		6120
Bremthal		→ Epstein (Taunus)		
Brombach (Taunus)		→ Schmitten (Taunus)		
Buchschlag		→ Dreieich		
Budenheim				
Budenheim				
Bahnhof ▲		 68		6865
Eaubonner Str ▲		 68		6865
Hauptstraße ▲		 68		6865
Kirche ▲		 68		6865
Reitschule ▲		 68		6865
Schloß Waldthausen ▲		 68		6865
Burgholzhausen v.d. Höhe		→ Friedrichsdorf (Taunus)		
Cratzenbach		→ Weilrod		

Haltstellenverzeichnis

Gemeinde

Ortsteil		Linie	Plan- quadrat	Ziel- code
Haltestelle				
Darmstadt				
Darmstadt				
Hauptbahnhof		S3, S4		4001
Arheilgen				
Bahnhof		S3, S4		4035
Wixhausen				
Bahnhof		S3, S4		4035
Delkenheim	→	Wiesbaden		
Diedenbergen	→	Hofheim (Taunus)		
Dietenhausen/Hessen	→	Weilmünster		
Dietzenbach				
Dietzenbach				
Bahnhof		S2		3550
Mitte Bahnhof		S2		3550
Steinberg Bahnhof		S2		3550
Dorfweil	→	Schmitten (Taunus)		
Dornholzhausen (Ts)	→	Bad Homburg v.d.Höhe		
Dreieich				
Buchsschlag				
Dreieich-Buchsschlag Bahnhof		S3, S4	K6	3525
Dudenhofen (b Offenbach)	→	Rodgau		
Eddersheim	→	Hattersheim (Main)		
Edelsberg (Hess)	→	Weinbach		
Egelsbach b Off.				
Egelsbach b Off.				
Bahnhof		S3, S4		3501
Ehlhalten	→	Eppstein (Taunus)		
Eisenbach (Taunus)	→	Selters (Taunus)		
Emmershausen	→	Weilrod		
Eppenhain	→	Kelkheim		
Eppstein (Taunus)				
Eppstein (Taunus)				
Bahnhof		S2, n83, 263, 805, 815	H1	6620
Kreisaltenpflegeheim		805	H2	6620
Lorsbacher Straße		n83, 263, 815	H2	6620
Bremthal				
Bahnhof		S2	H1	6620
Freiherr-v.-Stein-Straße		816	H1	6620
Hessenring		816	H1	6620
Niederjosbacher Straße		816	H1	6620
Valterweg		816	H1	6620
Waldallee		816	H1	6620
Ehlhalten				
Feldbergstraße		816	G1	6620
Königsteiner Straße		805	G1	6620
Niederjosbach				
Bahnhof		S2	H1	6620
Bahnstraße		816	G1	6620
Vockenhausen				
Embsmühle		805, 816	G1	6620
Goldbachstraße		n83, 805, 815, 816	H1	6620
Rathaus		805, 816	H1	6620
Schulzentrum		815, 816	H2	6620
Erbenheim	→	Wiesbaden		
Ernsthausen (Weilm)	→	Weilmünster		

Haltestellenverzeichnis

Gemeinde

Ortsteil	Haltestelle	Linie	Plan- quadrat	Ziel- code
Erzhausen (Kr Darmstadt)				
Erzhausen (Kr Darmstadt)				
	Bahnhof	S3, S4		4089
Eschbach (Taunus) → Usingen				
Eschborn				
Eschborn				
	Alfred-Herrhausen-Allee	58, 810	H4, G17, G18	6650
	Bahnhof	S3, S4, 58, 810, 810A	H4, GH7	6650
	Bahnhofstraße	n11, 252	H4, GH7	6650
	Berliner-/Hamburger Straße	58, 810, 810A	H4, GH7, G17	6650
	Camp Phönix	252	H4, G17	6650
	Eschenplatz	n11, 252, 810A	H4, GH7	6650
	Frankfurter Straße	58, 252, 810	H4, G17	6650
	Gewerbegebiet Ost	252	H4, GH8	6650
	Gewerbeg. Ost/Ndurseler Allee	n11, 252	H4, GH8	6650
	Ginnheimer Straße	252	H4, GH8	6650
	Heinrich-von-Kleist-Schule	58, 810A	H4, GH7	6650
	Katharina-Paulus-Straße	252	H4, G17	6650
	Kölner Straße	252, 813	H4, G17	6650
	Ludwig-Erhard-Straße	58, 810, 810A	H4, GH7	6650
	Mergenthalerallee	58, 813	H4, G17	6650
	Rathaus	n11, 252	H4, GH8	6650
	Schwalbacher Straße	n11, 252	H4, GH7	6650
	Schwimmbad	n11, 252	H4, GH7	6650
	Sossenheimer Straße	58, 810	H4, G17	6650
	Südbahnhof	S3, S4, 56, 252, 813	H4, G18	6664
	Tennisplatz	n11, 252	H4, GH7	6650
	West	58	H4, GH6	6650
Niederhöhnstadt				
	Bahnhof	S3, S4	G4, GG6	6650
	Friedhof	n11, 252	H4, GG6	6650
	Georg-Büchner-Straße	n11, 252	G4, GG6	6650
	Goethestraße	n11, 252	G4, GF6	6650
	Langer Weg	n11, 252	G4, GF7	6650
	Ligusterweg	n11, 252	G4, GF6	6650
	Steinbacher Straße	n11, 252	G4, GG6	6650
	Verwaltungsstelle	252	G4, GG6	6650
Eschhofen → Limburg (Lahn)				
Essershausen → Weilmünster				
Falkenstein (Taunus) → Königstein (Taunus)				
Finstertal → Weilrod				
Fischbach (Maintaunus) → Kelkheim				
Flörsheim (Main)				
Flörsheim (Main)				
	Bahnhof	S1, G S1	K2, CB2	6673
	Bahnhof Nordseite	809, 819, 820	K2, CB2	6673
	Bahnhof Südseite	809	K2, CB3	6673
	Bahnhofstraße	819	K2, CC3	6673
	Dr. Max-Schohl-Straße	819	K2, CD2	6673
	Eddersheimer Straße	819	K2, CB3	6673
	Elisabeth-Jakobi-Str	809, 819	K2, CB2	6673
	Falkenberg/Schlesierstraße	809, 819	K2	6673
	Gustav-Stresemann-Straße	809, 819	K2, CC1	6673
	Hans-Böckler-Straße	809, 819	K2, CB1	6673

Haltestellenverzeichnis

Gemeinde

Ortsteil	Haltestelle	Linie	Plan- quadrat	Ziel- code
	Hochgewann	809, 819	K2	6673
	Kapellenstraße	809, 819	K2, CC1	6673
	Keramag/Falkenberg	809	K2	6673
	Liebigstraße	809, 819	K2, CD1	6673
	Philipp-Reis-Straße	809, 817, 819, 820	K2, CA1	6673
	Rheinallee	819, 820	K2, CB2	6673
	Richard-Wagner-Straße	819	K2, CB4	6673
	Riedschule	809, 819	K2, CB3	6673
	Riedstraße	819	K2, CB3	6673
	Ruwerstraße	819, 820	K2, CA2	6673
	Sportanlagen	809, 819	K2, CD1	6673
	Stadthalle/Schulzentrum	809, 817, 819	K2, CC1	6673
	St. Gallus-Kirche	819	K2, CC2	6673
	Weilbacher Straße	809, 819, 820	K2, CA3	6673
	Wickerer Straße	809, 817, 819, 820	K2, CB2	6673
Weilbach (MTK)				
	Alter Friedhof	809, 819, 820	J2	6673
	Auf der Scheib	820	J2	6673
	Bad Weilbach	809	J2	6673
	Frankfurter Straße	809, 819	J2	6673
	Gänsgasse	809	J2	6673
	Industriestraße	820	J2	6673
	Mainzer Straße	809, 819, 820	J2	6673
	Raunheimer Straße	820	J2	6673
	Regionalpark	820	J2	6673
	Weilbachhalle	809, 819, 820	J2	6673
Wicker				
	Alte Goldbornschule	809, 817, 819, 820, 46		6673
	Flörsheimer Straße	809, 817, 819, 820	K2	6673
	Quellenstraße	809, 817, 819, 820	J2	6673
	Tor zum Rheingau	820, 46	K2	6673
Frankfurt (Main)				
Frankfurt (Main)				
	Adolph-Prior-Straße	56	H4, GI8	5000
	Alleehaus	n82, 253, 804	H4, I4, BB2	5000
	Alte Oper	n11	H6	5000
	Am Kapellenberg	58	H4	5000
	Am Riedsteg	65	F6	5042
	Annette-Kolb-Weg	251	G5	5000
	Baseler Platz	n83	I6	5000
	Bernadottestraße	251	G5	5000
	Bertramstraße	n82	H6	5000
	Bockenheimer Warte	n11	H5, H6	5000
	Börneplatz/Stoltzstraße	n83	I6	5000
	Bonames Mitte	U2	G6	5000
	Brüningstraße	58	I4, BE2, BE3	5000
	Dornbusch	U2, U3	H6	5000
	Dt. Nationalbibliothek	n82	H6	5000
	Elbestraße	n83		5000
	Emser Straße	n83	H5	5000
	Eschenheimer Tor	U2, U3, n11	H6	5000
	Euckenstraße	58, n82, 253, 804	I4, BB2, BC2	5000
Farbwerke		S1, S2, G S1, G 20	I4, BE1	5013

Haltestellenverzeichnis

Gemeinde

Ortsteil	Haltestelle	Linie	Plan- quadrat	Ziel- code
	Festhalle/Messe	n83	H6, I6	5000
	Fischstein	n11	H5, GI10	5000
	Flughafen Lufthansabasis	X17, 58	J4	5090
	Flughafen Terminal 1	X17, 58	J4	5090
	Flughafen Tor 3	X17	J4	5090
	Friedberger Anlage	n82, n83		5000
	Friedberger Platz	n82	H6	5000
	Friedhof Höchst	58	H4, BB3	5000
	Friedhof Sossenheim	58	H4	5023
	Friedhof Zeilsheim	810	I3	5015
	Friedrich-Kahl-Straße	n11		5000
	Fritz-Tarnow-Straße	U2, U3	H6	5000
	Galluswarte	S3, S4, S5	I5	5000
	Gateway Gardens Mitte	X17	J5	5090
	Gateway Gardens Nord	X17	J5	5090
	Geozentrum	251	G5	5000
	Gerlachstraße	n82, 253, 804	I4, BC3	5000
	Griesheim Bahnhof	S1, S2, G S1	I5	5000
	Grüneburgweg	U2, U3	H6	5000
	Hans-Böckler-Straße	n82, 253, 804	H4, BB2	5021
	Hauptbahnhof	S1, S2, S4, S5, G S1, RB12 RB15, G 20, n83	I6	5000
	Hauptbahnhof tief	S1, S2, S3, S4, S5, G S1		5000
	Hauptwache	S1, S2, S3, S4, S5, U2, U3	H6	5000
	Hausener Weg	n11	H5, GI10	5000
	Heddernheim	U2, U3	G5	5000
	Heinrich-Hopf-Straße	56	H5	5000
	Hessendenkmal	n82	H6	5000
	Höchst Bahnhof	S1, S2, G S1, RB11, RB12 G 20, 58, n82, 253, 804	I4, BD2, BD3	5000
	Höchst Bahnhof Nordseite	253, 804	I4, BD3	5000
	Höchster Markt	58, 804	I4, BD3	5000
	Hofheimer Straße	n82, 810	I3	5015
	Hohe Brück	65	F6	5042
	Holzhausenstraße	U2, U3	H6	5000
	Hostatostraße	n82, 253, 804	I4, BD3	5000
	Hügelstraße	U2, U3	H6	5000
	Hugo-Eckener-Ring	X17	J4, J5	5090
	Im Fuchsloch	65	F6	5042
	Industriehof	n11	H5	5000
	Industriepark Höchst Tor K801	58	I4	5000
	Industriepark Höchst Tor Nord	n82	I4, BE1	5000
	Industriepark Höchst Tor Ost	58, 804	I4, BE2	5000
	Industriepark Höchst Tor Süd	58	I4	5000
	Industriepark Höchst Tor West	n82	I3	5000
	Industriepark Höchst T. H831	58	I4	5000
	Johann-Beyer-Weg	251	G5, GE10	5000
	Juliusstraße	n11	H5	5000
	Kalbach	U2	G6	5000
	Katharinenkreisel	n83	H5	5000
	Kirchplatz	n11	H5	5000
	Klinikum Höchst	n82, 253, 804	I4, BC3	5000
	Königsteiner Straße	58	I4, BB2	5000
	Konstablerwache	S1, S2, S3, S4, S5, n11 n82, n83	H6	5000
	Kurmarkstraße	65	F6	5042








Haltestellenverzeichnis

Gemeinde

Ortsteil	Haltestelle	Linie	Plan- quadrat	Ziel- code
	Leonhard-Heißwolf-Straße	56	H4, G18	5000
	Lindenbaum	U2, U3	H6	5000
	Lokalbahnhof	S3, S4, S5	I6	5000
	Lorscher Straße	n11	H5	5000
	Louisa Bahnhof	S3, S4	I6	5081
	Ludwigshafener Straße	58, 804	I4, BD2	5000
	Ludwig-Erhard-Anlage	n83	H5	5000
	Ludwig-Erhard-Schule	58	I4, BC2	5000
	Lufthansa Aviation Center	X17, 58	J4	5090
	Lurgiallee	251	G5	5000
	Mainluststraße	n83		5000
	Max-Planck-Institut/FIZ	251	G5	5000
	Mecklenburger Straße	65	F6	5042
	Messe	S3, S4, S5	I5	5000
	Miquel-/Adickesallee	U2, U3, n82	H6	5000
	Miquel-/Hansaallee	n82	H6	5000
	Mühlberg	S1, S2	I6	5000
	Neue Kräme	n83		5000
	Neu-Zeilsheim	810	I3	5015
	Nibelungenplatz	n82	H6	5000
	Nied Bahnhof	S1, S2, G S1	I4	5000
	Niedereschbacher Straße	65	F6	5042
	Niederursel	U3	G5, GF10	5031
	Nieder-Eschbach	U2	F6	5041
	Nordwestzentrum	251	G5	5000
	Ostendstraße	S1, S2, S3, S4, S5	H6, I6	5000
	Palmengartenstraße	n11	H6	5000
	Paul-Apel-Straße	251	G5, GE10	5000
	Peter-Bied-Straße	58	I4, BD2	5000
	Philipp-Reis-Straße	n83	H5	5000
	Platz der Republik	n83	I6	5000
	Radiostraße	n11	H5	5000
	Rathaus Nieder-Erlenbach	65	F6	5042
	Reifenberger Str/Sozialzentrum	n11	H5, G110	5000
	Richard-Wagner-Straße	n82	H6	5000
	Riedwiese/Mertonviertel	U2	G5	5000
	Rödelheim Bahnhof	S3, S4, S5, RB15, n11	H5	5000
	Rohrbachstr./Friedberger Ldstr	n82	H6	5000
	Sandelmühle	U2	G5	5000
	Scheffeleck	n11	H6	5000
	Schönhof	n11	H5	5000
	Schweizer Platz	U2, U3	I6	5000
	Sindlingen Bahnhof	S1, G S1	I3	5011
	Sophienstraße	n11	H5	5000
	Sossenheim Bahnhof	RB11, 58	H4, BB4	5022
	Sossenheim Volkshaus	58	H4	5000
	Sossenheimer Kirchberg	58	H4	5000
	Stresemannallee	S3, S4	I6	5000
	Südbahnhof	S1, S3, S4, S5, U2, U3	I6	5000
	Taunusanlage	S1, S2, S3, S4, S5	H6, I6	5000
	Thea-Rasche-Straße	X17	J5	5090
	Untertliederbach Bahnhof	RB12	I4, BC1	5000
	Unterweg	n11	H6	5000
	Walter-Kolb-Schule	58	H4, BB3	5000
	Wasgaustraße	58	I4, BC2	5000
	Weißer Stein	U2, U3	G6	5000

Haltestellenverzeichnis

Gemeinde

Ortsteil	Haltestelle	Linie	Plan- quadrat	Ziel- code
	Westbahnhof	 S3, S4, S5	H5	5000
	Westend	 n11	H6	5000
	Wiesenau	 U3	G5	5000
	Wilhelm-Fay-Straße Nord	 56	H4, G18	5000
	Willy-Brandt-Platz	 U2, U3	I6	5000
	Zeilsheim Bahnhof	 S2	I3	5013
	Zeilweg	 U3	G5	5000

Freienfels (Weinbach) → Weinbach

Friedberg (Hess)

Friedberg (Hess)				
	Bahnhof	 RB16		2501
	Süd	 RB16		2501





































Friedrichsdorf (Taunus)

Friedrichsdorf (Taunus)				
	Alte Grenzstraße/Talstraße	 n35, 53	E5, FB6	5125
	Bahnhof	 S5,  RB15, RB16,  n35, 53	E5, FC6	5125
		54, 56, 59		
	Cheshamer Straße	 n35, 53, 56	E5, FC6, FC7	5125
	Dillinger Kirche	 n35, 53	E5, FB6	5125
	Fuchspfad	 n35, 53	E5, FB6	5125
	Hornig	 n35, 53, 54, 55, 56	E5, FC6	5125
	Lidl	 53, 56	E5, FC7	5125
	Saalburgstraße/Hoher Weg	 n35, 53	E5, FC6	5125
	Saalburgstr./Dillinger Straße	 n35, 53	E5, FB6	5125
	Schützenstraße	 n35, 53	E5, FB6	5125
	Talstraße/Plantation	 n35, 53	E5, FB6	5125
	Taunus Carre	 n35, 53, 54, 56	E5, FC6	5125
	Taunusstraße	 n35, 53	E5, FB6	5125
	Wachthaus	 n35, 53, 54, 55, 56	E5, FB6	5125
	Wilhelmstraße	 n35, 53, 54, 55, 56	E5, FC6	5125
	Burgholzhausen v.d. Höhe			
	Alter Friedhof	 n35, 53	E6, FB8	5125
	Bahnhof	 RB16	E6, FB8	5125
	Haingrabenstraße	 53		5125
	Königsteiner Straße	 n35, 53	E6, FC8	5125
	Max-Planck-Straße	 53	E6, FB7	5125
	Philipp-Reis-Schule	 n35, 39, 53	E6, FC7	5125
	Rodheimer Straße	 53	E6, FC8	5125
	Weinstraße	 n35, 53	E6, FB8	5125
	Köppern			
	Alter Friedhof	 54	D5, FA7	5120
	Bahnhof	 RB15,  n35, 53, 54, 55, 59	E5, FA7	5120
	Gewerbegebiet	 54		
	Gewerbegebiet Nord-Ost	 54	D6, FA7	5120
	Linde	 n35, 53, 54, 55, 59	E6, FA7	5120
	Waldkrankenhaus	 54	D5, FA6	5120
	Seulberg			
	Bahnhof	 S5,  RB15	E5, FD7	5120
	Berliner Straße	 n35, 56	E5, FD6	5120
	Bleichstraße	 56	E5, FD7	5120
	Brendelstraße	 n35, 56	E5, FC6	5120
	Linde	 n35, 56	E5, FD7	5120
	Morrstraße	 n35, 56	E6, FD7	5120

Friedrichsthal (Ts) → Wehrheim

Haltstellenverzeichnis

Gemeinde

Ortsteil	Haltestelle	Linie	Plan- quadrat	Ziel- code
Gemünden (HTK)		→ Weilrod		
Glashütten (Taunus)				
Glashütten (Taunus)				
	Am Brännchen	 60, 81, 83	F2	5162
	Dornsweg	 60, 81, 83	F2	5162
	Kirche	 60, 81, 83	F2	5162
	Mallmannstein	 60, 81	F2	5162
	Schule	 81	F2	5162
Oberems				
	Am Pol	 60, 81, 83	E2	5162
	Kittelhütte	 60, 86	E2	5233
	Post	 60, 81, 83	E2	5162
	Wüstenser Straße	 60, 81, 83	E2	5162
Schloßborn				
	Frankenbach	 81, 83, 804, 805	F1	5162
	Friedhof	 81, 83	F1	5162
	Gemeindezentrum	 81, 83, 804, 805	F1	5162
	Im Krautfeld	 83, 805	F1	5162
	Neumühle	 81, 83, 804, 805	G2	5162
	Ringstraße	 81, 83, 804, 805	F1	5162
Gonsenheim		→ Mainz		
Gonzenheim		→ Bad Homburg v.d.Höhe		
Grävenwiesbach				
Grävenwiesbach				
	Am Bahndamm	 59, 68, 69	B3	5216
	Bahnhof	 RB15,  59, 68, 69, 289	B3	5216
	Hasselborner Straße	 68, 289	B3	5216
	Kindergarten	 68, 69	B3	5216
	Rathaus	 59, 68, 69, 289	B3	5216
	Schule	 59, 68, 289	B3	5216
Heinzenberg (Taunus)				
	Am Bahnhof	 68, 69, 289	B2	5216
	Sportplatzstraße	 68, 69, 289	B2	5216
	Utenhof	 69, 289	B2	5216
Hundstadt				
	Bahnhof	 RB15	B3	5216
	Feldbergstraße	 68	B3	5216
	Naunstädter Weg	 68	B3	5216
	Ortmitte	 59, 68	B3	5216
	Schlagweg	 68	B3	5216
Laubach (HTK)				
	Laubach	 68, 69	B2	5216
Mönstadt				
	Abzw. Mönstadt	 289	B2	5216
	Ernste Mühle	 68, 69, 289	B2	5216
	Ortmitte	 68, 69	B2	5216
Naunstadt				
	Dorfgemeinschaftshaus	 68, 69	B2	5216
	Ortmitte	 68, 69, 289	B2	5216
Groß-Karben		→ Karben		
Hainhausen		→ Rodgau		
Haintchen		→ Selters (Taunus)		
Hartenberg (Mainz)		→ Mainz		
Hasselbach (Taunus)		→ Weilrod		
Hasselborn		→ Waldsolms		

Haltestellenverzeichnis

Gemeinde

Ortsteil	Haltestelle	Linie	Plan- quadrat	Ziel- code
Hattersheim (Main)				
Hattersheim (Main)				
	Bad Sodener Straße	831	I3, EA5	6665
	Bahnhof	S1, G S1	J3, EB4	6665
	Bahnhof Nord	831, 832		6665
	Bahnhof Süd	X17, 821, 831, 832, 833, 834	J3, EB4	6665
	Danziger Straße	X17, n82, 831	I3, EA6	6665
	Fliederweg	831	I3, EA5	6665
	Frankfurter Straße	831	J3, EA5	6665
	Friedhof	832, 834	J3, EB3	6665
	Fuchstanzstraße	832	I3, EA4	6665
	Goethestraße	832	J3, EA3	6665
	Hauptstraße	831, 832	J3, EB4	6665
	Herderstraße	832	J3, EB3	6665
	Hessendamm	n82, 831, 832, 834	I3, J3, EA4	6665
	Hofheimer Straße	X17, n82, 834	I3, EA3	6665
	H.-Böll-Schule	831, 833, 834	J3, EC3	6665
	H.-Böll-Schule/Dürerstraße	821, 831, 832, 833, 834	J3, EC3	6665
	Im Boden	832	J3, EC4	6665
	Kastengrund	821	J3	6665
	Königsberger Straße	n82, 831	I3, EA6	6665
	Lindenstraße	832	J3, EB4	6665
	Posthof	831, 832	I3, EA4	6665
	Rosengarten	831	I3, EA5	6665
	Rosenpark	831	I3, EA4	6665
	Schulstraße	832	J3, EB4	6665
	Schwimmbad/Bergstraße	832	I3, EA3	6665
	Südring Mitte	n82, 831	J3, EB5	6665
	Vogelweidestraße	n82, 831	J3, EB5	6665
	Wasserwerkchaussee	833, 834	J3, EB5	6665
Eddersheim				
	Alberichweg	834	J3, EG2	6665
	Am Weißen Stein	834	J3, EF2	6665
	An der Lache	834	J3, EG1	6665
	Bahnhof	S1, G S1, 820, 834	J2, J3, EG1	6665
	Bleichstraße	834	J3, EG2	6665
	Kelsterbacher Straße	834	J3, EG2	6665
	Ritterstraße	834	J3, EF3	6665
Okriftel				
	Am See	833, 834	J3, EE4	6665
	Amselweg	833	J3, ED5	6665
	Buchenstraße	833	J3, ED5	6665
	Erlenstraße	834	J3, ED5	6665
	Friedhof	833, 834	J3, ED5	6665
	Katholische Kirche	833, 834	J3, ED5	6665
	Kirchgrabenstraße	833	J3, EE5	6665
	Marxheimer Straße	833, 834	J3, EE5	6665
	Mühlgraben	833	J3, ED6	6665
	Neugasse	833	J3, EE5	6665
	Rathaus	833	J3, ED6	6665
	Rossertstraße	833, 834	J3, EE5	6665
Hausen-Arnsbach	→ Neu-Anspach			
Heinzenberg (Tanus)	→ Grävenwiesbach			

















































Haltestellenverzeichnis

Gemeinde

Ortsteil	Haltestelle	Linie	Plan- quadrat	Ziel- code
Heusenstamm				
Heusenstamm				
	Bahnhof	S2		3680
Hochheim (Main)				
Hochheim (Main)				
	Alleestraße	48, 68, 87, 809, 46	K1, DB1	6683
	Altenwohnheim	68, 809, 46	K1, DC4	6683
	Altkönigstraße	68, 809, 46	K1, DB3	6683
	Am Schänzchen	48	K1, DA2	6683
	Antoniushaus	48, 68, 87, 809, 46	K1, DB1	6683
	Bahnhof	S1, G S1, 46, 48, 809	K1, DD2	6683
	Berliner Platz	46, 68, 809	K1, DC2	6683
	Breslauer Ring	46, 68, 809	K1, DB3	6683
	Daubhäuschen	46, 48, 68, 87, 809	K1, DC1	6683
	Dresdener Ring	48, 68, 87, 809, 46	K1, DA2	6683
	Dr.-Ruben-Rausing-Straße	809	K1, DB4	6683
	Flörzheimer Straße	809	K1, DC4	6683
	Geheimrat-Hummel-Platz	46, 68, 809	K1, DC1	6683
	Gelenkzentrum	809	K1, DA4	6683
	Goethestraße	68, 46	K1, DC3	6683
	Hallenbad	46, 68, 809	K1, DB3	6683
	Heinrich-von-Brentano-Schule	46, 48, 87, 809	K1, DA3	6683
	Lindenhof	46	K1	6683
	Neuer Friedhof	46	K1, DA3	6683
	Wasserturm	46, 48	K1, DA3	6683
	Wiesbadener Straße	46, 68, 809	K1, DB1	6683
Massenheim/Hochheim				
	An der Herrnscheune	46, 817	J1	6690
	Gartenstadt	46, 817	J1	6690
	Sporthalle	46, 817	J1	6690
	Wallauer Straße	46, 817	J1	6690
Hofheim (Taunus)				
Hofheim (Taunus)				
	Am Ehrenmal	401, 406	I2, AA3, AB3	6601
	Am Klingenborn	401	I2, AB2	6601
	Am Stegskreuz	401, 406	I2, AA4	6601
	Am Untertor	401, 402, 405	I2, AB3	6601
	Auf der Sandkaul	812	I3	6601
	Bahnhof	S2, G 20, X17, X26, n82 262, 263, 401, 402, 403, 405, 406 809, 810, 812, 834	I2, AC3	6601
	Breckenheimer Straße	402, 406	I2, AC2	6601
	Chinon Center	n82, 263, 812	I2, AB3	6601
	Feldstraße	406	I2, AB3	6601
	Fichtestraße	X26, 263, 812	I2, AB3	6601
	Finanzamt	401	I3, AB4	6601
	Hattersheimer Straße	X17, 810, 834	I2, AC4	6601
	Hermann-Friesen-Straße	401, 406	I2, AB4	6601
	Hof Hausen	263	H3	6601
	Hundshager Weg	401	I2, AA3	6601
	Im Langgewann	401	I2, AA3	6601
	In den Nassen/Therme	263, 812	I3, AA4	6601
	In der Dreispitz	263	I3, AA4	6601
	Kantstraße	X26, 263, 812	I2, AA4, AB4	6601

Haltestellenverzeichnis

Gemeinde

Ortsteil	Haltestelle	Linie	Plan- quadrat	Ziel- code
	Kapellenstraße	 401	I2, AB2	6601
	Krankenhaus	 401, 406	I2, AB3	6601
	Neugasse	 406	I2, AB4	6601
	Niederstraße	 401, 406	I2, AB4	6601
	Polizei	 n82, 263, 401, 406, 812	I3, AB4	6601
	REHA-Zentrum	 401	I2, AA4	6601
	Rheingaubrücke	 401, 403, 406	I2, AC2	6601
	Rhein-Main-Therme	 X26, 812,  AST26	I3	6601
	Rödersteinweg	 401	I2, AA2	6601
	Römerstraße	 X26, n82, 262, 402, 405, 406	I2, AC2	6601
		809		
	Seniorenresidenz	 403, 406	I2, AB2	6601
	Vincenzhaus	 403, 406	I2, AB2	6601
	Waldfriedhof	 403, 406	I2, AB1	6601
	Wilhelmstraße	 401, 403, 406	I2, AB2	6601
Diedenbergen				
	Dachsweg	 262, 406	J2	6601
	Rathaus	 X26, 262, 406, 817	J2	6601
	Wachtelweg	 262, 406, 817	J2	6601
Langenhain (Taunus)				
	Am Jagdhaus	 403, 406, 816	I2	6601
	Brunnenweg	 403, 406, 816	I2	6601
	Friedhof	 403, 406, 816	I2	6601
	Gartenfeldstraße	 403, 406, 816	I2	6601
	Oranienstraße	 403, 406, 816	I2	6601
	Paulinenweg	 403, 406	I2	6601
	Siedlung	 403, 406, 816	I2	6601
	Usinger Straße	 403, 406, 816	I2	6601
	Wilhelm-Busch-Schule	 403, 406	I2	6601
Lorsbach				
	Bahnhof	 S2	H2	6601
Marxheim (Taunus)				
	Am Forsthaus	 402, 406	I2, AC1, AC2	6601
	Am Rosenberg	 406	I2, AC1	6601
	Amselweg	 X26, n82, 262, 402, 405, 406	I2, AD2	6601
		809		
	Berliner Straße	 405, 406	I2, AD2	6601
	Birkenweg	 262, 402	J2, AE1	6601
	Bodelschwingschule	 405, 406	I2, AD3	6601
	Bürgerhaus	 262, 402	J2, AE1	6601
	Dresdener Weg	 405, 406	I2, AD2	6601
	Festplatz	 402, 406	I2, AD2	6601
	Flörsheimer Straße	 X26, n82, 402, 406, 809	J2, AE2	6601
	Heiligenstockschule	 405, 406	I2, AD2	6601
	Hermann-Löns-Straße	 402, 406	I2, AC2, AD2	6601
	Kassernstraße	 402, 406	I2, AD1	6601
	Klarastraße	 262	I2, AE2	6601
	Landratsamt	 405	I2, AD3	6601
	Leipziger Straße	 405	I2, AC3	6601
	Mainzer Straße	 X26, n82, 262, 402, 405, 406	I2, AD2	6601
		809		
	Mühlenweg	 402, 406	I2, AD1	6601
	Sachsenring	 405, 406	I2, AD2	6601
	Schlesierweg	 405, 406	I2, AD2	6601

Haltstellenverzeichnis

Gemeinde

Ortsteil	Haltestelle	Linie	Plan- quadrat	Ziel- code
	Schloßstraße	406	I2, AD1	6601
	Stormstraße	402, 406	I2, AC1	6601
Wallau (Taunus)				
	Am Rheingauer Weg	15, 48, 262, 406, 817, 46	J1	6694
	Am Wickerbach	262, 406, 817	J1	6694
	Feuerwache	262, 406, 817	J1	6694
	Herrngarten	N2, 46, 262, 406, 817	J1	6694
	Ikea	15, 46	J1	6694
	Ländcheshalle	N2, 46, 262, 406, 817	J1	6694
	Max-Planck-Straße	262, 406	J1	6694
	Nassaustraße	262, 406	I1, J1	6694
	Robert-Bosch-Straße	262, 406	J1	6694
	Wiesbadener Straße	N2, 46	J1	6694
Wildsachsen				
	Am Seyenbach	403, 406, 816	H1	6601
	Auringer Weg	403, 406, 816	H1	6601
	Parkstraße	403, 406, 816	H1	6601
Hornau		→ Kelkheim		
Hundstadt		→ Grävenwiesbach		
Hunoldstal		→ Schmitten (Taunus)		
Idstein (Taunus)				
	Idstein (Taunus)			
	Bahnhof	G 20		6201
	Wörsdorf			
	Bahnhof	G 20		6235
Ilgstadt		→ Wiesbaden		
Jügesheim		→ Rodgau		
Karben				
	Groß-Karben			
	Bahnhof	X27		2615
	Klein-Karben			
	Dieselstraße/VDO	X27		2620
	Gewerbegebiet Süd	X27		2620
	Max-Planck-Straße	X27		2620
	Robert-Bosch-Straße	X27		2620
	Okarben			
	Berufsbildungswerk	X27		2615
	Petterweil			
	Abzweig Kloppenheim	33	F6, FE10	2619
	Alte Heerstraße	X27, 33	E6, FD10	2615
	Friedhof	33	E6, FD10	2615
	Sporthalle	X27		2615
Kelkheim				
	Kelkheim			
	Bahnhof	RB12, n83, 263, 804 AST26	H2, GI1	6626
	Förstergrund	263	H2	6626
	Friedhof	804	H3, GI2	6626
	Lorsbacher Straße	n83, 263	H3, GI1	6626
	Rathaus	263, 804, AST26	H2, GH1	6626
	Sindlinger Wiesen	n83, 263	H2, GI1	6626
	Stadtmitte	n83, 263, 804	H2, GI1	6626
	Eppenhain			
	Eppenhain	804, 805, 815	G2	6636
	Fischbach (Maintaunus)			
	Behringstraße	263	G2	6626

Haltestellenverzeichnis

Gemeinde

Ortsteil	Haltestelle	Linie	Plan- quadrat	Ziel- code
	Bürgerhaus	☺ 263, 804, 805, 815, ● AST26	H2	6626
	Egerländer Straße	☺ 263	H2	6626
	Friedhof	☺ 804, 805, 815	G2	6626
	Haingraben	☺ 263, 815	G2	6626
	Im Schulzehnten	☺ 263	H2	6626
	Rettershof	☺ 263, 815	G2	6648
	Staufenstraße	☺ n83, 263, 804, 815, ● AST26	H2	6626
	Taunusstraße	☺ 263, 804, 815, ● AST26	H2	6626
	Tennisplatz	☺ 263, 815	G2	6626
Hornau				
	Am Reis	☺ 263, 804, ● AST26	H2, GH1	6626
	Bahnhof	☺ RB12, ☺ 263, 804, ● AST26	H2, GH1	6626
	Mörikestraße	☺ 263, 804, ● AST26	H2, GH1	6626
	Vereinshaus	☺ 263, 804, ● AST26	H2, GH1	6626
Münster (MTK)				
	Altes Rathaus	☺ 263	H3, GI2	6626
	Am Waldeck	☺ 804	H2, GI1	6626
	An der Viez	☺ 263	H3	6626
	Bahnhof	☺ RB12	H3	6626
	Dieselstraße	☺ 263, 804	H3	6691
	Eichendorff-Schule	☺ 804		6626
	Hallwielweg	☺ 804	H3	6626
	In den Padenwiesen	☺ 804	H3, GI2	6691
	Industriestraße	☺ 263, 804	H3	6691
Ruppertshain				
	Altes Rathaus	☺ 804, 805, 815	G2	6626
	Am Rosenwald	☺ 81, 83, 804, 805, 815	G2	6636
	Wiesenstraße	☺ 804, 805, 815	G2	6626
	Zauberberg	☺ 81, 83, 804, 805, 815	G2	6636
Kirdorf (Bad Hombg.)	➔	Bad Homburg v.d.Höhe		
Kirschhofen	➔	Weilburg		
Klein-Karben	➔	Karben		
Königstein (Taunus)				
Königstein (Taunus)				
	Abzw. Schwimmbad	☺ 84	G3, GE2	5152
	Altenhainer Straße	☺ 263, 803, 811, 815	G3, GE2	5152
	Bahnhof	☺ RB12, ☺ 57, 60, 80, 81, 83, 84 85	G3, GE2	5152
	Billtalhöhe	☺ 57, 60, 80, 81	F2, GC1	5152
	Bischof-Kaller-Straße	☺ 57, 60, 80, 81, 83, 84, 85, 263 803, 811, 815	G3, GE2	5152
	Eselsheck	☺ 57, 60, 80, 81	F2	5152
	Friedhof	☺ 57, 60, 80, 81	G3, GD2	5152
	Goethestraße	☺ 84	G3, GE2	5152
	Grüner Weg	☺ 81, 83, 805	G2, GD1	5152
	Haus Raphael	☺ 84	G3, GE2	5152
	Heuholweg	☺ 84	G3, GE2	5152
	Höhenblick	☺ 85	G3, GE3	5152
	Kreisel	☺ X26, X27, 57, 60, 80, 81, 83 84, 85, 253, 261, 263, 803, 811, 815	G3, GE2	5152
	KTC/Bangert	☺ 81, 83, 805	G2, GD1	5152
	Kuckucksweg	☺ 803, 811	G3, GF2	5152
	Kurmainzer Str.	☺ 84	G3, GE2	5152
	KVB-Klinik	☺ 253, 811	G3, GE2	5152
	Marienhöhe	☺ 81, 83, 805	G2, GD1	5152




















































Haltestellenverzeichnis

Gemeinde

Ortsteil	Haltestelle	Linie	Plan- quadrat	Ziel- code
Stadtmitte		⊖ X26, X27, 57, 60, 80, 81, 83	G3, GE2	5152
		84, 85, 253, 261, 263, 803, 805		
		811, 815		
Steinweg		⊖ 84	G3, GE2	5152
Taunusgymnasium		⊖ 60, 80, 81, 83, 84, 85, 261	G3, GD2	5152
		263, 805, 811, 815		
Theresenstraße		⊖ 81, 83, 805	G3, GD2	5152
Falkenstein (Taunus)				
Alt-Falkenstein		⊖ 84, 85	G3, GD3	5152
Auf dem Seif		⊖ 84, 85	F3, GC3	5152
Ehrenmal		⊖ 84, 85	G3, GD3	5152
Mammolshain				
Am Hasensprung		⊖ 85	G3, GF3	5152
Am Mönchswald		⊖ 85	G3, GE3	5152
Evangelische Kirche		⊖ 85	G3, GE4	5152
Kapuzinerpfad		⊖ 85	G3, GE3	5152
Kastanienweg		⊖ 85	G3, GF3	5152
Kronthaler Straße		⊖ 85	G3, GF4	5152
Turnhalle		⊖ 85	G3, GF3	5152
Vorderstraße		⊖ 85	G3, GF3	5152
Wacholderberg		⊖ 85	G3, GE3	5152
Schneidhain				
Am Fliederbusch		⊖ 263, 815	G2, GE1	5152
Bahnhof		⊖ RB12	G2, GE1	5152
Johanniswald		⊖ 263, 815	G3, GF1	5152
Werk Seeger		⊖ 84, 263, 815	G2, GE1,	5152
			GF1	
Köppern		➔ Friedrichsdorf (Taunus)		
Kransberg		➔ Usingen		
Kriftel				
Kriftel				
Bürgerhaus		⊖ 810	I3	6665
Friedhof		⊖ 810	I3	6665
Josef-Wittwer-Seniorenzentrum		⊖ 810	I3	6665
Kapellenstraße		⊖ X17, 406, 810, 834	I3	6665
Kaufmännische Berufsschulen		⊖ 810, 834	I3	6665
Kirche		⊖ 406, 810	I3	6665
Königsberger Straße		⊖ 810	I3, AC4	6665
Kreissporthalle		⊖ 263, 401, 406, 812	I2, AB4	6601
Kriftel Bahnhof		⊖ S2	I3	6665
Oberweidstraße		⊖ 406, 810, 834	I2, I3, AC4	6665
Schwarzbachhallen		⊖ n82, 810	I3	6665
Weingartenschule		⊖ 406, 810	I3	6665
Kronberg (Taunus)				
Kronberg (Taunus)				
Altkönigschule		⊖ 71, 72, 73, 91, 251	G4, GE5	5144
Am Aufstieg		⊖ 73		5144
Bahnhof		⊖ S4, ⊖ 71, 72, 73, 85, 251, 261	G3, GE5	5144
Bahnhofstraße		⊖ 71, 85	G3, GE4	5144
Berliner Platz		⊖ 72, 73, 85, 251, 261	G3, GE4	5144
Dettweilerstraße		⊖ 73	G3, GD4	5144
Falkensteiner Stock		⊖ 261	G3, GD3	5144
Freiherr-vom-Stein-Straße		⊖ 71, 72, 251	G4, GE5	5144
Gartenstraße		⊖ 73, 261	G3, GD4,	5144
			GE4	
Guaitastraße		⊖ 73	G3, GD4	5144








































Haltestellenverzeichnis

Gemeinde

Ortsteil	Haltestelle	Linie	Plan- quadrat	Ziel- code
	Hellhof	 73	G3, GE4	5144
	Jacques-Reiss-Straße	 71, 261	G4, GE5	5144
	Jaminstraße	 261	G3, GD4	5144
	Königsteiner Straße	 73, 261	G3, GD4, GE4	5144
	Kronthal	 85	G3, GF4	5144
	Ludwig-Sauer-Straße	 73	G3, GE5	5144
	Neubronner Straße	 85	G4, GE5	5144
	Oberer Lindenstruthweg	 71, 72	G4, GE5	5144
	Opel-Zoo	 X26, X27, 261	G3, GD3	5144
	Receptur	 73	G3, GE4	5144
	Roter Hang	 73	G3, GD4	5144
	Schafhof	 85	G3, GF5	5144
	Schillerstraße	 71, 73	G3, GE5	5144
	Schirn	 73	G3, GE4	5144
	Schülerwiesen	 71, 72	G3, GD4	5144
	Sodener Stock	 85, 261	G4, GE5	5144
	Stadtbücherei	 73	G3, GE4	5144
	Süd	 S 4,  261	G4, GE5	5171
	Viktoriastraße	 73, 261	G3, GD4	5144
	Waldschwimmbad	 71, 72	G3, GD4	5144
	Walter-Schwagenscheidt-Straße	 71, 85, 261	G3, GE5	5144
Oberhöchstadt (Taunus)				
	Altkönig-Stift	 71, 73	G4, GD6	5144
	Am Rothlauf	 71, 73	G4, GD6	5144
	Am Sportfeld	 71, 73	G4, GD6	5144
	Am Weidengarten	 72, 91, 251	G4, GE6	5144
	Ballenstädter Straße	 72		5144
	Birkenweg	 73	G4, GD6	5144
	Brunnenweg	 71, 72	G4, GE6	5144
	Dalles	 71, 72	G4, GD6	5144
	Dieselstraße	 72, 91, 251	G4, GE6	5144
	Erlenweg	 73	G4, GD5	5144
	Friedensstraße	 72, 91, 251	G4, GE6	5144
	Gelber Weg	 72, 91, 251, 261	G4, GE6	5144
	Hohenwald	 261	G4, GE6	5144
	Kirche	 72, 91, 251, 261	G4, GE6	5144
	Limburger Straße	 71, 72, 73, 91, 251	G4, GE5	5144
	Schönberger Straße	 71, 72, 73	G4, GD6	5144
	Sodener Straße	 261	G4, GE6	5144
	Tennis-Center	 91, 251, 261	G4, GE6	5144
	Waldsiedlung	 261	G4, GD7	5144
Schönberg (Taunus)				
	Am Weißen Berg	 71, 72	G4, GD5	5144
	Friedhof	 73	G4, GE5	5144
	Hermann-Löns-Weg	 71, 72	G4, GD5	5144
	Höhenstraße	 71, 72	G4, GD5	5144
	Le-Lavandou-Straße	 72	G4, GD5	5144
	Mainblick	 71, 72	G4, GD5	5144
	Parkstraße	 71, 72	G3, GD5	5144
	Rosenhof	 71, 72	G3, GD5	5144
	Viktoriaerschule	 71, 73	G3, GE5	5144
	Zeilstraße	 71	G4, GE5	5144
Kubach (Weilburg)		→ Weilburg		
Laimbach (Weilmünster)		→ Weilmünster		

Haltstellenverzeichnis

Gemeinde

Ortsteil	Haltestelle	Linie	Plan- quadrat	Ziel- code
Langen (Hess)				
Langen (Hess)				
	Bahnhof	 S3, S4	K6	3501
	Flugsicherung	 S3, S4	K6	3501
Langenbach (Weilmünster) → Weilmünster				
Langenhain (Taunus) → Hofheim (Taunus)				
Laubach (HTK) → Grävenwiesbach				
Liederbach am Taunus				
Niederhofheim				
	Alt Niederhofheim	 804, 812	H3	6637
	Am Nußbaum	 804, 812	H3	6637
	Eichkopfallée	 804, 812, 814	H3, GI3	6637
	Gartenstraße	 804, 814	H3, GI3	6637
	Heidesiedlung	 n83, 804, 812, 814	H3, GI3	6637
	Heidestraße	 804, 814	H3, GI3	6637
	Höchster Straße	 804, 812, 814	H3	6637
	Liederbach Bahnhof	 RB12	H3	6637
	Liederbachhalle	 804, 812, 814	H3	6637
	Wachenheimer Straße	 804, 812	H3, GI3	6637
Oberliederbach				
	Am Born	 804		6637
	Bahnhof West	 812, 814	H3	6637
	Bahnstraße	 804, 812, 814	H3	6637
	Jugendwohnheim	 804, 814	H3	6637
	Liederbach Süd	 RB12	H3	6649
	Rathaus	 804, 812, 814	H3	6637
	Schöne Aussicht	 804	H3	6637
	Sindlinger Weg	 804	H3	6649
	Taunusstraße	 804, 814	H3	6637
Limburg (Lahn)				
Limburg (Lahn)				
	Am Meilenstein	 285		6001
	Bahnhof	 G 20		6001
	ZOB Süd	 285		6001
Eschhofen				
	Bahnhof	 G 20		6001
Lindenholzhausen				
	B 8	 285		6001
	Bahnhof	 G 20		6001
Lindenholzhausen → Limburg (Lahn)				
Lorsbach → Hofheim (Taunus)				
Lützdorf → Weilmünster				
Mainz				
Mainz				
	Bauhofstr./RLP-Bank	 68		6500
	Berufsschulzentrum	 68		6500
	Brückenplatz	 68		6500
	Gonsenheimer Tor	 68		6500
	Hauptbahnhof	 68		6500
	Hbf West/Taubertsbergbad	 68		6500
	Hindenburgplatz	 68		6500
	Höfchen/Listmann	 68		6500
	Kapellenstr./Gesundheitszentru	 68		6500
	Landtag	 68		6500
	Mainzer Straße	 68		6500
	Neubrunnenstraße	 68		6500

Haltestellenverzeichnis

Gemeinde

Ortsteil	Haltestelle	Linie	Plan- quadrat	Ziel- code
	Rheingoldhalle/Rathaus	68		6500
	Schusterstraße/ Kaufhof	68		6500
	Universität	68		6500
	Wallstraße	68		6500
Gonsenheim				
	An der Nonnenwiese	68		6500
	Lennebergplatz	68		6500
	Rathaus	68		6500
	Theodor-Körner-Straße	68		6500
Hartenberg (Mainz)				
	An der Dreispitz	68		6500
	Dijonstraße	68		6500
Mainz-Kastel	→ Wiesbaden			
Mainz-Kostheim	→ Wiesbaden			
Mammolshain	→ Königstein (Taunus)			
Marxheim (Taunus)	→ Hofheim (Taunus)			
Massenheim (Nidda)	→ Bad Vilbel			
Massenheim/Hochheim	→ Hochheim (Main)			
Mauloff	→ Weilrod			
Merzhausen (Taunus)	→ Usingen			
Michelbach (HTK)	→ Usingen			
Mönstadt	→ Grävenwiesbach			
Möttau	→ Weilmünster			
Münster (MTK)	→ Kelkheim			
Naunstadt	→ Grävenwiesbach			
Neuenhain (Taunus)	→ Bad Soden (Taunus)			
Neuweilnau	→ Weilrod			
Neu-Anspach				
Anspach				
	Abz. Hessenpark/L 3041	59, 63	D4	5223
	Adolf-Reichwein-Schule	60, 61, 62, 63, 64, 69, 80, 82	D3	5223
	Am Dornstück	n34, 59, 63	D3	5223
	Bahnhof	RB15, 59, 60, 61, 62, 63, 64, 69, 80, 82	D3	5223
	Breitestraße	n34, 59, 60, 63, 80, 82	D3	5223
	Bürgerhaus	n34, 69, 82	D3	5223
	Gewerbegebiet Burgweg	69	D3	5223
	Hessenpark	5, 63	E4	5223
	Hoch-Taunus-Stift	n34, 60, 63, 80, 82	D3	5223
	Schubertstraße	59	D3	5223
	Taunusstraße	59, 60, 61, 62, 63, 64, 69, 80, 82	D3	5223
	Weilstraße	60, 80, 82	D3	5223
Hausen-Arnzbach				
	Am Dorfbrunnen	69	D3	5223
	Auf der Hochwiese	69, 82	D3	5223
	Grundschule/Am Hasenberg	82	D3	5223
	Hausen (Ts) Bf	RB15, 59	D3	5223
	Reuterweg	59, 69, 82	D3	5223
Rod am Berg				
	Rod am Berg	82	D3	5223
Westerfeld (Taunus)				
	Am Mühlgraben	n34, 61, 62, 64, 80, 82	D4	5223
	Eiche	n34, 61, 62, 64, 80, 82	D4	5223

Haltstellenverzeichnis

Gemeinde

Ortsteil	Haltestelle	Linie	Plan- quadrat	Ziel- code
Neu-Isenburg				
Neu-Isenburg				
	Am Trieb	X17		3510
	Bahnhof	S3, S4	J6	3510
	Bahnhof Westseite	X17	J6	3510
	Brunnenstraße	X17		3510
	Gehespitz Mitte	X17	J6	3510
	Gehespitz West	X17	J5	3510
	Gewerbegebiet Ost	X17		3510
	Herzogstraße	X17		3510
	Isenburgzentrum Süd	X17		3510
	Martin-Behaim-Straße	X17		3510
	Stadtwerke	X17		3510
Niederbrechen	→ Brechen			
Niederems	→ Waldems			
Niederhönchstadt	→ Eschborn			
Niederhofheim	→ Liederbach am Taunus			
Niederjosbach	→ Eppstein (Taunus)			
Niederlauken	→ Weilrod			
Niedernhausen (Taunus)				
Niedernhausen (Taunus)				
	Bahnhof	S2, G 20		6475
Niederreifenberg	→ Schmitten (Taunus)			
Niederselters	→ Selters (Taunus)			
Nieder-Roden (Kr OF)	→ Rodgau			
Nieder-Rosbach	→ Rosbach v.d. Höhe			
Nordenstadt	→ Wiesbaden			
Oberbrechen	→ Brechen			
Oberems	→ Glashütten (Taunus)			
Oberhönchstadt (Taunus)	→ Kronberg (Taunus)			
Oberlauken	→ Weilrod			
Oberliederbach	→ Liederbach am Taunus			
Obernain	→ Wehrheim			
Oberreifenberg	→ Schmitten (Taunus)			
Oberselters	→ Bad Camberg			
Oberstedten	→ Oberursel (Taunus)			
Obertshausen (Kr Offenbach)				
Obertshausen (Kr Offenbach)				
	Bahnhof	S1		3690
Oberursel (Taunus)				
Oberursel (Taunus)				
	Adenauerallee	X26, X27, n31, 41, 42, 43, 44 45, 252, 261	F4, GC8	5126
	Altstadt	U3	F4, GC8	5126
	Am Rahmtor	41, 43, 44, 45, 49	F4, GC8	5126
	An den Drei Hasen	n31, 42, 46, 47, 49	F5, GC9	5126
	An der Heide	43, 44, 48, 252, 261	F4, GD8	5126
	An der Waldlust	42	F4, FF1, GB6	5126
	Bahnhof	S5, RB15, U3, X26 X27, n31, 41, 42, 43, 44, 45, 46 252, 261	F5, GC8	5126
	Borkenberg	n31, 41, 45, 48, 49	F4, FF2, GB7	5126
	Brüder-Winter-Straße	41, 45, 48, 49	F4, GC8	5126

Haltestellenverzeichnis

Gemeinde

Ortsteil	Haltestelle	Linie	Plan- quadrat	Ziel- code
	Camp King	☉ 42, 50, 51, 57	F4, FF2, GB7	5126
	Dillstraße	☉ 42, 49, 50, 51, 57	F4, FF2, GB7	5126
	Eppsteiner Straße	☉ n31, 41, 42, 43, 44, 45, 49	F4, GC8	5126
	Erich-Kästner-Schule	☉ 47, 49	F5, GC8	5126
	Feldbergschule	☉ 43, 44, 48, 252, 261	F4, GC8	5126
	Forstamt	☉ 42	F4, FF1, GB6	5126
	Glöcknerwiese	U U3, ☉ 50, 51, 57	F4, FF2, GB7	5126
	Große Kurve	☉ 50, 51, 57	F3	5126
	Hauptfriedhof	☉ 42	F4, GB6	5126
	Holzweg	☉ n31, 41, 42, 43, 44, 45	F4, GC8	5126
	Homburger Landstraße	☉ X26, X27, 261	F5, GC9	5126
	Im Heidegraben	☉ n31, 41, 42, 45, 48, 49	F4, FF2, GB7	5126
	Im Rosengärtchen	☉ 42	F4, FF1, GB6	5126
	Karl-Hermann-Flach-Straße	☉ 42	F5, GC9	5126
	Kupferhammer	U U3	F4, FF2, GB7	5126
	Lahnstraße	U U3	F4, GB8	5126
	Liebfrauenstraße/Gymnasium	☉ 47, 49	F5, GC8	5126
	Lorsbachstraße	☉ 42	F4, FF2, GB7	5126
	Mainstraße	☉ 42, 49, 50, 51, 57	F4, FF2, FF3, GB7, GB8	5126
	Marktplatz	☉ 41, 43, 44, 45, 49	F4, GC8	5126
	Oberursel-Hohemark	U U3, ☉ 50, 51, 57, 245, 289	F4, FF1, GB6	5126
	Pfeiffstraße	☉ n31, 42, 43, 44, 46, 49	G5, GD8	5126
	Philipp-Reis-Straße	☉ n31, 42, 49	F4, GB8	5126
	Portstraße	☉ n31, 42, 49	F4, GC8	5126
	Rathaus	☉ 252, 261	F4, GC8	5126
	Rosengärtchen	U U3	F4, FF1, GB6	5126
	Stadtmitte	U U3	F4, F5, GC8	5126
	Steinmühlenweg	☉ 41, 45, 48, 49	F4, GC7	5126
	Tabaksmühlenweg	☉ 43, 44, 47	G5, GD9	5126
	TaunaBad	☉ 41, 45, 48, 49	F4, GB7	5126
	Theodor-Heuss-Straße	☉ 41, 45, 48, 49	F4, GB7	5126
	Villa Gans	☉ X26, X27	F4, GC7	5126
	Waldlust	U U3	F4, FF1, GB6	5126
	Willy-Brandt-Straße	☉ 42	F5, GC9	5126
	Zeppelinstraße	☉ X26, X27, n31, 41, 42, 46, 47 49, 261	F5, GC9	5126
Bommersheim				
	An der Friedenslinde	☉ 42, 46, 47, 49	F5, GC9	5126
	Bommersheim	U U3	G5, GD9	5126
	Bommersheimer Straße	☉ n31, 42, 46, 47, 49	G5, GD9	5126
	Goldackerweg	☉ 42, 46, 47, 49	F5, GC9	5126
	Kalbacher Straße	☉ 42, 46, 47, 49	F5, GC9	5126

Haltestellenverzeichnis

Gemeinde

Ortsteil	Haltestelle	Linie	Plan- quadrat	Ziel- code
	Lange Straße	☺ n31, 42, 46, 47, 49	F5, GC9	5126
	Wallstraße	☺ 42, 46, 47, 49	F5, GC9	5126
Oberstedten				
	Bergweg	☺ n31, 41, 45, 48, 49	F4, FE2, GA7	5126
	Grenzstraße	☺ n31, 41, 45, 48, 49	F4, FF2, GA7	5126
	Hans-Mess-Straße	☺ 7, 27, n31, 41, 45	F4, FE3, GA8	5126
	Landwehr	☺ n31, 41, 45, 48, 49	F4, FE2, GA7	5126
	Linde	☺ 41, 45, 48, 49	F4, FE3, GA8	5126
	Lindenbergweg	☺ n31, 41, 45, 48, 49	F4, FF2, GA7	5126
	Mittelstedter Straße	☺ n31, 41, 45, 48, 49	F4, FE3, GA8	5126
	Niederstedter Straße	☺ n31, 41, 45	F4, FE3, GA8	5126
	Seniorenwohnanlage	☺ n31, 41, 45, 48, 49	F4, FE3, GA8	5126
	Trafostation	☺ n31, 41, 45, 48, 49	F4, FE2, FE3, GA7, GA8	5126
	Weinbergstraße	☺ 41, 45, 48, 49	F4, FE3, GA8	5126
Stierstadt				
	Altes Rathaus	☺ 42, 43, 44, 47, 48, 49, 252, 261	G4, GE8	5126
	An der Wiesenmühle	☺ 42, 44, 47	G5, GE8	5126
	IGS	☺ 42, 43, 48, 49, 252	G4, GE8	5126
	In den Schwarzwiesen	☺ n31, 42, 43, 44, 46, 49	G4, GD8	5126
	Neugasse	☺ 43, 44, 48	G4, GD8, GE8	5126
	Oberursel-Stierstadt Bahnhof	🅈 S5, ☺ n31, 42, 43, 44, 46	G4, GD8	5126
	Pfaffenweg	☺ 43, 44, 48, 252, 261	G4, GD8	5126
	Reifenberger Straße	☺ 43, 44, 48, 252, 261	G4, GD8	5126
	Seedammweg	☺ 43, 44, 48	G4, GD8	5126
	Thomas Cook	☺ 42, 43, 44, 46, 49	G5, GD8	5126
	Zimmersmühlenweg	☺ 42, 43, 49	G5, GE8	5126
	Zollhaus	☺ 43, 44, 48, 252, 261	G4, GD7	5126
Weißkirchen (Tausen)				
	Am Gaßgang	☺ 42, 43, 44, 47	G5, GE9	5126
	An der Bleiche	☺ 42, 43, 44, 47	G5, GE9	5126
	An der Kreuzwiese	☺ 42, 43, 44, 47	G5, GE9	5126
	Bahnhof	🅈 S5, ☺ 91, 251, 252, 261	G5, GE8	5177
	Kammerpfad	☺ 251, 252, 261	G5, GE9	5126
	Kurmainzer Straße	☺ 42, 44, 47, 251, 252	G5, GE9	5126
	Mauerfeldstraße	☺ 42, 43, 44, 47	G5, GE9	5126
	Memeler Straße	☺ 42, 43, 44, 47	G5, GD9	5126
	O'ursel-Weißkirchen/Steinbach	🅈 S5, ☺ 91, 251, 252, 261	G5, GE8	5177
	Ost	🅈 U3, ☺ n31, 42, 43, 44, 47, 251 252	G5, GD9	5126
	Querstraße	☺ n31, 43, 44, 47	G5, GD9	5126
	Stadtwerke Oberursel	☺ n31, 43, 44, 47	G5, GD9	5126
	Weißkirchener Straße	☺ 42, 44, 47, 252, 261	G5, GE9	5126

Haltstellenverzeichnis

Gemeinde

Ortsteil		Linie	Plan- quadrat	Ziel- code
Haltestelle				
Ober-Erlenbach	→	Bad Homburg v.d.Höhe		
Ober-Eschbach	→	Bad Homburg v.d.Höhe		
Ober-Roden	→	Rödermark		
Offenbach (Main)				
Offenbach (Main)				
Hauptbahnhof		Ⓢ S1		3601
Kaiserlei S-Bahn		Ⓢ S1, S2		3670
Marktplatz S-Bahn		Ⓢ S1, S2		3601
Ost		Ⓢ S1, S2		3601
S-Bahn-Station Ledermuseum		Ⓢ S1, S2		3601
Bieber (Offenbach)				
Bieber Bahnhof		Ⓢ S1, S2		3601
S-Bahn-Station Waldhof		Ⓢ S1		3601
Okarben	→	Karben		
Okriftel	→	Hattersheim (Main)		
Petterweil	→	Karben		
Pfaffenwiesbach	→	Wehrheim		
Reichenbach (Taunus)	→	Waldems		
Riedelbach	→	Weilrod		
Rod am Berg	→	Neu-Anspach		
Rod a.d.Weil	→	Weilrod		
Rodgau				
Dudenhofen (b Offenbach)				
Rodgau-Dudenhofen Bahnhof		Ⓢ S1		3640
Hainhausen				
Rodgau-Hainhausen Bahnhof		Ⓢ S1		3640
Jügesheim				
Rodgau-Jügesheim Bahnhof		Ⓢ S1		3640
Nieder-Roden (Kr OF)				
Nieder-Roden Bahnhof		Ⓢ S1		3640
Rollwald Bahnhof		Ⓢ S1		3640
Weiskirchen (b Offenbach)				
Rodgau-Weiskirchen Bahnhof		Ⓢ S1		3640
Rodheim v.d.Höhe	→	Rosbach v.d. Höhe		
Rödermark				
Ober-Roden				
Ober-Roden Bahnhof		Ⓢ S1		3565
Rosbach v.d. Höhe				
Nieder-Rosbach				
Bahnhof		Ⓢ RB16	D6	2625
Rodheim v.d.Höhe				
Bahnhof		Ⓢ RB16	E6, FB9	2650
Ruppertshein	→	Kelkheim		
Schloßborn				
→ Glashütten (Taunus)				
Schmitten (Taunus)				
Schmitten (Taunus)				
Kirche		Ⓢ 50, 60, 80, 86, 245	E2	5233
Philosophenweg		Ⓢ 60, 86	E2	5233
Schillerstraße		Ⓢ 51	E2	5233
Arnoldshain				
Forsthaus		Ⓢ 50, 60, 80, 86	E3	5233
Hegewiese		Ⓢ 50, 51, 60, 80, 86	E3	5233
Sandplacken		Ⓢ 50, 51, 57, 245	E3	5233
Schule		Ⓢ 51, 60, 80, 86	E2	5233
Taunusstraße		Ⓢ 60, 80, 86	E2	5233













































Haltestellenverzeichnis

Gemeinde

Ortsteil	Haltestelle	Linie	Plan- quadrat	Ziel- code
Brombach (Taunus)				
	Falkensteiner Weg	50, 51, 82, 86	D3	5233
	Im Boden	50, 51, 82, 86		5233
	Luthereiche	50, 51, 82, 86	D3	5233
Dorfweil				
	Dorfweil	50, 51, 60, 80, 86	D3	5233
	Ringstraße	60	D3	5233
Hunoldstal				
	Am Ginsterberg	50, 51, 82, 86	D3	5233
	Merzhausener Straße	50, 51, 82, 86	D3	5233
	Untermühle	50, 51, 82, 86	D3	5233
	Weilbrücke	50, 51, 82, 86	D3	5233
Niederreifenberg				
	A.d. Weilquelle	51, 57, 80, 86	E2	5233
	Großer Feldberg	57	F3	5233
	Grundschule	80, 86	E2	5233
	Rotes Kreuz	57, 80	F2	5233
	Schwesternheim	51, 86	E2	5233
	Windeck	57	F2	5233
	Zassenrainweg	51, 86	E2	5233
Oberreifenberg				
	Kirche	51, 57, 80, 86	E2	5233
	Siegfriedsiedlung	51, 57, 80, 86	E2	5233
	Steinbruch	51, 57, 80, 86	E2	5233
Seelenberg				
	Im Kirchfeld	60, 86	E2	5233
	Kirche Seelenberg	60, 86	E2	5233
Treisberg				
	Treisberg	82	D2	5233
Schneidhain	→ Königstein (Taunus)			
Schönberg (Taunus)	→ Kronberg (Taunus)			
Schwalbach (Taunus)				
Schwalbach (Taunus)				
	Albert-Einstein-Schule	810, 811, 812	H4, GH5	6650
	Alter Friedhof	810, 810A, 811, 812	H4, GH6	6650
	Am Erlenborn	810, 810A, 811, 812	H4, GH6	6650
	Am Flachsacker	810, 811, 812	H4, GH5	6650
	Avrilléstraße	810, 812	G4, GG5	6650
	Badener Straße	n11, 810, 811	G4, GG5	6650
	Berliner Straße	n11, 811, 812	G4, GG5, GG6	6650
	Bremer Straße/Waldfriedhof	n11, 810, 811	G4, GG5	6650
	Friedenskirche	n11		6650
	Friedrich-Ebert-Schule	n11, 810, 811	G4, GG5	6650
	Fußgängerbrücke	n11, 810, 811	G3, GF5	6650
	Hessenstraße	n11, 810, 811	G3, GG5	6650
	Höhenstraße	810, 811, 812	H4, GH5	6650
	IG-Siedlung	810, 810A	H4, GH6	6650
	Limes Bahnhof	S3, n11, 810, 812	G4, GG5	6650
	Limesbahnhof/ Evangel. Kirche	n11, 810, 811	G4, GG5	6650
	Niederhächstädter Pfad	n11, 811, 812	H4, GG6	6650
	Nord	S3	G4, GG6	6650
	Ober der Röth	810, 811, 812	H4, GH5	6650
Seelenberg	→ Schmitten (Taunus)			
Selters (Taunus)				












































Haltstellenverzeichnis

Gemeinde

Ortsteil	Haltestelle	Linie	Plan- quadrat	Ziel- code
Eisenbach (Taunus)				
	An der Heth	 285		6144
	Kirchstraße	 285		6144
	Petershof	 285		6144
	Siedlerhöfe	 285		6144
	Tannenhof	 285		6144
Haintchen				
	Obere Bachstraße	 285		6125
	Untere Bachstraße	 285		6125
Niederselters				
	Bahnhof	 G 20,  285		6135
	Emsstraße	 285		6135
	Kirche	 285		6135
Saulberg	→ Friedrichsdorf (Taunus)			
Steinbach (Taunus)				
Steinbach (Taunus)				
	Am Schießberg	 91, 251	G4, GF7	5136
	Berliner Straße/Bahnstraße	 91, 251, 252	G4, GF8	5136
	Berliner Straße/Hochhaus	 91, 251, 252	G4, GF8	5136
	Berliner-/Frankfurter Straße	 91, 251, 252	G4, GF8	5136
	Elisabethweg	 91	G4, GF7	5136
	Freier Platz	 91, 251, 252, 261	G4, GF8	5136
	Neuwiesenweg	 91, 251	G4, GE7	5136
	Niederhöchstädter Straße	 91, 251, 252	G4, GF7	5136
	Sportpark	 91, 251	G4, GE7	5136
	Staufenstraße	 91, 251, 252, 261	G4, GF7	5136
	St.-Avertin-Platz	 91, 251, 252	G4, GF8	5136
	Wingertstraße	 251, 252, 261	G4, GF8	5136
Steinfischbach	→ Waldems			
Stierstadt	→ Oberursel (Taunus)			
Sulzbach (Taunus)				
Sulzbach (Taunus)				
	Am Unisys-Park	 253	H3, GI5	6637
	Bad Sodener Straße	 253	H3, GI5	6637
	Bahnstraße	 n83, 253, 803	H4	6637
	Eichwaldhallen	 253, 811	H3, GH4	6637
	Finkenweg	 253, 811	H4, GI5	6637
	Kelkheimer Straße	 253	H3, GI5	6637
	Kirche	 253, 811	H4, GI5	6637
	Mitte Sulzbach	 253, 810A, 811	H4, GI5	6637
	MTZ/Busbahnhof	 253, 803, 804, 810, 814	H4, BA1	6637
	Nordbahnhof	 S3,  810A, 811	H3, GH4, GH5	6637
	Otto-Volger-Straße	 253	H3, GI5	6637
	Rathaus	 253, 811	H4, GI5	6637
	Siedlung	 253, 810A, 811	H3, GI5	6637
	Sulzbach Bahnhof	 RB11,  253, 811	H4, GI5	6637
	Taunusstraße	 810A	H4, GI5	6637
Treisberg	→ Schmitten (Taunus)			
Usingen				
Usingen				
	Alter Marktplatz	 n34, 59, 61, 64, 65, 66, 67, 80 82	C4	5206
	Altes Amtsgericht	 63, 64, 65, 67	C4	5206
	Altkönigstraße	 66, 67	C4	5206
	Am Arnsbacher Pfad	 65	C4	5206

Haltestellenverzeichnis

Gemeinde

Ortsteil	Linie	Plan- quadrat	Ziel- code
Am Riedborn	 62, 66, 67	C4	5206
Bahnhof	 RB15,  59, 61, 62, 63, 64, 65 66, 67, 82	C4	5206
Bahnhofstraße	 59, 61, 62, 63, 64, 65, 66, 67 82	C4	5206
Emminghausstraße	 67	C4	5206
Erdfunkstelle	 59, 65	C3	5206
Fritz-Born-Straße	 66	C4	5206
Grundschule	 65, 67	C4	5206
Hochtaunus-Kliniken	 66, 67	C4	5206
Johann-Sebastian-Bach-Straße	 65, 67	C4	5206
Landrat-Beckmann-Straße	 59, 62, 64, 65, 67, 80, 82	C4	5206
Mozartstraße	 64, 65, 67	C4	5206
Schleichenbach	 n34	C4	5206
Schloßplatz	 n34, 59, 62, 64, 80, 82	C4	5206
Stadthalle	 n34, 59, 61, 62, 64, 65, 67, 80 82	C4	5206
Weilburger Straße	 66, 67	C4	5206
Wenckstraße	 65, 67	C4	5206
Westerfelder Weg	 61, 67	C4	5206
Eschbach (Taunus)			
Eschbacher Klippen	 65, 66	B4	5206
Friedhof	 63, 64, 65, 66	C4	5206
Grundschule	 65, 66	C4	5206
Kantstraße	 63, 64, 65, 66	C4	5206
Kirche	 63, 64, 65, 66	C4	5206
Maibacher Weg	 65, 66	B4	5206
Ziegelhütte	 63, 64, 65	C4	5206
Kransberg			
Am Kurberg	 63, 64, 65	C5	5206
Am See	 63, 64, 65	C5	5206
Herrnmühle	 63, 64, 65	C5	5206
Merzhäuser (Taunus)			
Im alten Steinbruch	 61, 62, 65, 69	C3	5206
Rauschpennhalle	 65	C3	5206
Weilstraße	 61, 62, 65, 69	C3	5206
Michelbach (HTK)			
Bürgerhaus	 65, 66	B4	5206
Waldstraße	 66	B4	5206
Wernborn			
Am Betzenberg	 63, 64, 65	B4	5206
Kleilmühle	 63, 64, 65	C5	5206
Lindenstraße	 63, 64, 65	B4	5206
Talhof	 63, 64, 65	C4	5206
Wilhelmsdorf (Taunus)			
Bahnhof	 RB15	C3	5206
Friedhof	 59, 65	C3	5206
Vockenhausen	→ Eppstein (Taunus)		
Waldems			
Niederems			
Oberndorfer Mühle	 81	E1	6239
Wiesbadener Straße	 81	E1	6239
Reichenbach (Taunus)			
Schulbergstraße	 81	E1	6239
Steinfischbach			
Berliner Straße	 81	E1	6225









































Haltestellenverzeichnis

Gemeinde

Ortsteil		Linie	Plan- quadrat	Ziel- code
Haltestelle				
Kirche		81	E1	6225
Tenne		81	D1	6225
Wüstems				
Herboldweg		81	E1	6239
Röderweg		81	E1	6239
Waldsolms				
Brandoberndorf				
Brandoberndorf		RB15	A3	5320
Hasselborn				
Hasselborn		RB15	A3	5320
Wallau (Taunus) → Hofheim (Taunus)				
Wehrheim				
Wehrheim				
Bahnhof		RB15, n34, 59, 63, 64	D4	5201
Köpferner Straße		59, 63	D4	5201
Limes-Schule		63, 64	D4	5201
Obernhainer Weg		n34, 59, 63, 64	D4	5201
Pfaffenwiesbacher Straße		63, 64	D4	5201
Pfarrmühle		59, 63	D4	5201
Philipp-Reis-Straße		n34, 63, 64	D4	5201
Saalburgsiedlung Ost		59, 63	D5	5201
Saalburgsiedlung West		59, 63	D4	5201
Saalburg/Lochmühle Bahnhof		RB15, 59, 63	D5	5201
Friedrichsthal (Ts)				
Im Banngarten		63, 64, 65	C5	5201
Taunusstraße		63, 64	C5	5201
Obernhain				
Abzweig Obernhain		59	D4	5201
Klingelsmühle		59, 63	D4	5201
Ortmitte		5, 63	D4	5201
Sporthalle		5, 63	D4	5201
Pfaffenwiesbach				
Hof am weißen Stein		63, 64	C5	5201
Nauheimer Straße		63, 64	C5	5201
Steinkopfstraße		63, 64	C5	5201
Wehrheimer Straße		63, 64	C5	5201
Weilbach (MTK) → Flörsheim (Main)				
Weilburg				
Weilburg				
Christian-Spielmann-Schule		289		5901
Erbstollen		289		5901
Guntersau		245, 289		5901
König-Konrad-Platz		289		5901
Kubacher Weg		289		5901
Lahnbrücke		289		5901
Landtor		289		5901
Postplatz		289		5901
Rathaus/Denkmal		289		5901
Schlesierstraße		289		5901
Tagungsstätte/DRK		289		5901
ZOB		245, 289		5901
Kirschhofen				
Ortmitte		289		5901
Kubach (Weilburg)				
Alte Schule		289		5901
Im Kohlgarten		289		5901

Haltestellenverzeichnis

Gemeinde

Ortsteil	Haltestelle	Linie	Plan- quadrat	Ziel- code
	Kristallhöhle	 289		5901
Weilmünster				
Weilmünster				
	Audenschmiede	 289		5920
	Dietenhäuser Straße	 289		5920
	Gewerbegebiet Auf Stein	 289		5920
	Industriepark	 289		5920
	Königsberger Straße	 289		5920
	Krankenhaus	 245, 289		5920
	Schule	 289		5920
	ZOB	 245, 289		5920
Dietenhausen/Hessen				
	Abzw Dietenhausen	 289		5920
Ernsthausen (Weilm)				
	Ortsmitte	 245, 289		5920
Essershausen				
	Ortsmitte	 289		5920
Laimbach (Weilmünster)				
	Weilstraße	 289		5920
Langenbach (Weilmünster)				
	Langenbacher Mühle	 289		5920
Lützendorf				
	Ortsmitte	 289		5920
Möttau				
	Ort	 289		
Weilrod				
Altweilnau				
	Egertshammer	 50, 51, 61, 82, 86	D2	5242
	Erbismühle	 51, 61, 62, 82, 245	C2	5242
	Forsthaus	 82	D2	5242
	Golfplatz/Friedwald	 61, 62, 69	C2	5242
	Landstein	 50, 51, 82, 86	D2	5242
	Lauker Weg	 61, 62, 69	C2	5242
	Weilnauer Straße	 61, 62, 69	D2	5242
Cratzenbach				
	Cratzenbach	 62, 82	C1	5242
Emmershausen				
	Dorfstraße	 62, 69	B1	5242
	Emmershäuser Hütte	 62, 69	B1	5242
	In den Gräben	 69	B1	5242
Finsternthal				
	Ortsmitte	 82	D2	5242
	Wolfsküppel	 82	D2	5242
Gemünden (HTK)				
	Emmershäuser Straße	 62	B2	5242
	Etzauer Mühle	 62	B2	5242
	Jagdhaus	 62	B2	5242
	Lärchenstraße	 69	B2	5242
	Usinger Straße	 62, 69	B2, C2	5242
Hasselbach (Taunus)				
	Denkmal	 51, 62	C1	5255
	Limburger Straße	 285	C1	5255
	Margarethenstraße	 51, 62, 285	C1	5255
	Ortsmitte	 51, 62, 285	C1	5255
	Rumpenmühle	 51, 62	C1	5255
	Vogelburg	 51, 62	C1	5255

Haltestellenverzeichnis

Gemeinde

Ortsteil	Haltestelle	Linie	Plan- quadrat	Ziel- code
Mauloff				
Ortsmitte		82	D2	5242
Pfaffenkopf		82	D2	5242
Neuweilnau				
Dreieck		50, 61, 81, 82	D2	5242
Haus Waldeck		50, 51, 81, 82	C2	5242
Parkstraße		50, 61, 81	C2	5242
Niederlauken				
Niederlauken		62, 69	C2	5242
Oberlauken				
DGH		62, 69	C2	5242
Riedelbach				
Friedhof		61, 81, 82, 86	D2	5242
Gewerbegebiet Riedelbach		61, 81, 82, 86	D1	5242
Kreutzerstein		81, 82	D1	5242
Schule		61, 62, 69, 81, 82, 86	D1	5242
Rod a.d.Weil				
Am Hirtenberg		62, 69	C1	5242
Eichelbacher Weg		51, 62	C1	5242
Niederrod		50, 51, 62, 69, 81, 82	C1	5242
Post		50, 51, 62, 69, 81, 82	C1	5242
Rathaus		50, 51, 62, 69, 81, 82	C1	5242
Schmiedhof		50, 51, 62, 69, 81, 82, 245	C1	5242
Schule		50, 51, 62, 69, 81	C1	5242
Ziegelhütte		50, 51, 62, 81, 82	C2	5242
Winden (Weilrod)				
Runkelsteiner Mühle		69	B2	5242
Winden		62, 69, 245	B2	5242
Weinbach				
Edelsberg (Hess)				
Weilstraße		245, 289		5914
Freienfels (Weinbach)				
Weilstraße		245, 289		5914
Weiskirchen (b Offenbach) → Rodgau				
Weißkirchen (Taunus) → Oberursel (Taunus)				
Wernborn → Usingen				
Westerfeld (Taunus) → Neu-Anspach				
Wicker → Flörsheim (Main)				
Wiesbaden				
Wiesbaden				
Berliner Straße		N2, 15, X26, 46, 48, 262		6500
Bismarckring		15, 48		6500
Bornhofenweg		48		6500
Dernsches Gelände		N2, 15, X26, 46, 48, 262		6500
Dreiweidenstraße		48		6500
Dürerplatz		48		6500
Eltviller Straße		48		6500
Friedenstraße		N2, 15		6500
Geschw.-Stock-Platz		46		6500
Hauptbahnhof		S1, G S1, G 20, X26, 46		6500
		48, 262		
Hochschule Rhein Main		48		6500
Humboldtstraße		N2, 15, 48		6500
J.-F.-Kennedy-Straße		N2		6500
Kesselbachstraße		48		6500
Kirchgasse		N2, 15, X26, 46, 48, 262		6500


























Haltestellenverzeichnis

Gemeinde

Ortsteil	Haltestelle	Linie	Plan- quadrat	Ziel- code
	Kreuzkirche	48		6500
	Landeshaus	X26, 262		6500
	Langenbeckpl./St.-Josefs-Hosp.	N2, 15, 48		6500
	Loreleiring	48		6500
	Luisenplatz	N2, 15, 48		6500
	Nordfriedhof	48		6500
	Paulinen-Klinik	15		6500
	Platz d. Dt. Einheit	N2, 15, X26, 46, 48, 262		6500
	Rheinstr./Rh-M. CongressCenter	X26, 46, 262		6500
	Ringkirche	15		6500
	Schiersteiner Straße	15		6500
	Schwalb. Str./LuisenForum	15, X26, 48, 262		6500
	Siegfriedring	15, X26, 46, 48, 262		6500
	Statistisches Bundesamt	X26, 46, 48, 262		6500
	Unter den Eichen	48		6500
	Waldstraße	15		6500
	Wiesbaden Abraham-Lincoln-Str.	N2, 15		6500
	Wilhelmstraße	N2, 15, 48		6500
	Willy-Brandt-Allee/VHS	15		6500
	Zietenring	48		6500
Auringen				
	Auringen-Medenbach Bahnhof	G 20	H1	6500
Biebrich (Wiesbaden)				
	Bahnhof Wiesbaden Ost	S1, G S1		6500
	Faaker Straße	15		6500
	Kahle Mühle P+R	15		6500
	Karawankenstraße	15		6500
	Klagenfurter Ring	15		6500
	Wörther-See-Straße	15		6500
Delkenheim				
	Berta-Cramer-Ring	15, 48	J1	6500
	Eifelstraße	N2, 15, 46, 48	J1	6500
	EPHY MESS	48	J1	6500
	Freiburger Straße	N2, 15, 48	J1	6500
	Gewerbegebiet	15, 48	J1	6500
	Max-Planck-Ring	15, 48	J1	6500
	Mühlberg	N2, 15, 48	J1	6500
	Nürnberger Straße	N2, 15, 48	J1	6500
	Rathausplatz	N2, 15, 48	J1	6500
	Rosenheimer Straße	N2, 15, 48	J1	6500
	Schlagmühle	N2, 15, 46, 48	J1	6500
Erbenheim				
	Am Hochfeld	15		6500
	Aussiedlerhöfe	N2, 15		6500
	Bahnhof	G 20		6500
	Barbarossastraße	N2, 15		6500
	Egerstraße	N2, 15		6500
	Hermann-Ehlers-Schule	N2		6500
	Im Hahn	N2, 15		6500
	Im Herzen	N2, 15		6500
	Köpenicker Straße	N2		6500
	Kreuzberger Ring	15		6500
	Oberfeld	N2, 15		6500
	Spandauer Straße	N2		6500
	Wandersmannstraße	N2, 15		6500
	Weglache	N2		6500

Haltstellenverzeichnis

Gemeinde

Ortsteil	Haltestelle	Linie	Plan- quadrat	Ziel- code
Igstadt				
Bahnhof		 G 20		6500
Mainz-Kastel				
Bahnhof		 S 1,  G S 1,  68		6500
Brückenkopf		 68		6500
Mainz-Kostheim				
Hallgarter Straße		 68		6500
Hochheimer Straße		 68		6500
Linzer Straße		 68		6500
Sampelweg		 68		6500
Steinern-Kreuz-Weg		 68		6500
Nordenstadt				
Am Erbenheimer Feld		 N2, 15		6500
Borsigstraße		 15	J1	6500
Daimlerring		 15	J1	6500
Eichendorffweg		 N2, 15, 46	J1	6500
Erfurter Straße		 N2	J1	6500
Friedhofstraße		 N2	J1	6500
Habichtweg		 N2, 15, 46	J1	6500
Horchheimer Straße		 N2, 15, 46	J1	6500
Junkerstraße		 N2	J1	6500
Lindenweg		 N2, 15, 46, 48, 262	J1	6500
Otto-von-Guericke-Ring		 46	J1	6500
Siemensstraße		 15, 46	J1	6500
Stolberger Straße		 N2, 15, 46, 48, 262	J1	6500
Wallauer Weg		 N2, 15, 46, 48, 262		6500
Westring		 N2	J1	6500
Wildsachsen	→	Hofheim (Taunus)		
Wilhelmsdorf (Taunus)	→	Usingen		
Winden (Weilrod)	→	Weilrod		
Wixhausen	→	Darmstadt		
Wörsdorf	→	Idstein (Taunus)		
Wüstems	→	Waldems		